

# ГЕОЛОГИЧЕСКИЙ ВЕСТНИК ЯКУТИИ

Материалы по общераспространенным полезным ископаемым  
Республики Саха (Якутия)

№1 (18) 2022 г

Выходит 1 раз в год

## ***Основан в 1960 г.:***

Материалы по геологии и полезным ископаемым Якутской АССР.  
Учредитель – Якутское геологическое управление Главного управления  
геологии и охраны недр при Совете Министров РСФСР.

## ***Учреждён в новой редакции и в новой нумерации в 2001 г.:***

Вестник Госкомгеологии.

*Материалы по геологии и полезным ископаемым Республики Саха (Якутия).*

Учредитель – Государственный комитет Республики Саха (Якутия)  
по геологии и недропользованию.

## ***Учреждён в новой редакции с продолжением нумерации в 2017 г.:***

Геологический вестник Якутии.

*Материалы по геологии и полезным ископаемым Республики Саха (Якутия).*

Учредитель – Министерство промышленности и геологии Республики Саха  
(Якутия).

## ***Главный редактор***

М. В. Терещенко - Министр промышленности и геологии Республики Саха (Якутия)

## ***Заместитель главного редактора***

А. В. Сычевский - Заместитель министра промышленности и геологии Республики Саха (Якутия)

## ***Редакционная коллегия***

Н. В. Буркова, Д. Д. Зыков, В. В. Калашников, Л. Н. Ковалев, Р. К. Слепцов  
(Минпромгеологии РС(Я), ГУП «Сахагеоинформ»)

## ***Редакционная группа***

Т. П. Аргунова, А. С. Черных  
(ГУП «Сахагеоинформ»)

© Министерство промышленности и  
геологии Республики Саха (Якутия),  
2022



## СОДЕРЖАНИЕ

Общие сведения	4
Абыйский улус	11
Алданский улус	12
Аллаиховский улус	13
Амгинский улус	14
Анабарский улус	15
Булунский улус	16
Верхневиллюйский улус	17
Верхнеколымский улус	18
Верхоянский улус	19
Виллюйский улус	20
Горный улус	21
Жиганский улус	22
Кобяйский улус	23
Ленский улус	24
Мегино-Кангаласский улус	25
Мирнинский улус	26
Момский улус	27
Намский улус	28
Нерюнгринский улус	29
Нижнеколымский улус	30
Нюрбинский улус	31
Оймяконский улус	32
Олекминский улус	33
Оленекский улус	34
Среднеколымский улус	35
Сунтарский улус	36
Таттинский улус	37
Томпонский улус	38
Усть-Алданский улус	39
Усть-Майский улус	40
Усть-Янский улус	41
Хангаласский улус	42
Чурапчинский улус	43
Эвено-Бытантайский улус	44
г. Якутск (Столица Республики Саха (Якутия))	45
Условные обозначения к схемам ОПИ по улусам (районам)	46
Перечень месторождений	47

## ОБЩИЕ СВЕДЕНИЯ

В территориальном отношении размещение месторождений общераспространенных полезных ископаемых определяется административными границами Республики Саха (Якутия) и узловым развитием поселений добывающих отраслей промышленности, являющихся основными потребителями общераспространенных полезных ископаемых (таблица 1).

Республика Саха (Якутия) является самостоятельным субъектом Российской Федерации в составе Дальневосточного федерального округа. В административном отношении республика разделена на 34 района и одну территорию, подчинённую столице республики – г. Якутск. Общая площадь континентальной и островной территории Якутии составляет 3103,2 тыс. кв. км, что составляет более 1/5 территории России. Более 2/5 территории республики расположено за Северным полярным кругом. Протяжённость Якутии в широтном направлении – 2500 км, в меридиональном – 2000 км (рисунок 1).

Самая западная точка – на границе с Эвенкийским автономным округом (105° в. д.), восточная – на границе с Чукотским автономным округом (165° в. д.), южная – на Становом хребте (55° с. ш.), северная материковая – на мысе Нордвик (74° с. ш.), северная островная – на острове Генриетты (77° с. ш.). Республика граничит на западе с Красноярским краем, на юго-западе с Иркутской областью, на юге – с Забайкальским краем и Амурской областью, на юго-востоке – с Хабаровским краем, на востоке – с Магаданской областью и Чукотским автономным округом. На севере её естественные рубежи образуют море Лаптевых и Восточно-Сибирское море. Общая протяжённость морской береговой линии превышает 4500 км. Расстояние от Якутска до Москвы – 8468 км, до Хабаровска – 1590 км. Территория Якутии находится в пределах трёх часовых поясов, и их разница с московским временем составляет +6, +7 и +8 часов.

В силу своей огромной площади Республика Саха (Якутия) характеризуется и многообразием природных условий и ресурсов. Большая часть территории республики относится к категории труднодоступных горных областей с суровым резко континентальным климатом, изучение и освоение которых связано с большими транспортными затратами и организационными сложностями. Отчасти, и по этим причинам геологическая изученность территории Якутии по сравнению с остальными субъектами России остаётся наиболее низкой. В то же время даже при этом состоянии изученности Якутия обладает огромным минерально-сырьевым потенциалом, что позволяет её считать одним из самых привлекательных регионов России для инвестиций, в том числе и зарубежных, в геологоразведочную и горнодобывающую отрасли. Республика занимает лидирующее положение в России по добыче алмазов, находится в пятёрке лидеров

по добыче золота, занимает стабильное положение по добыче угля, имеет реальные перспективы развития нефте- и газодобывающей отрасли.

Железнодорожная сеть практически не развита. Единственная железная дорога – Амуро-Якутская магистраль – пересекает южную часть республики по центру с юга на север. В конце 2011 года завершена укладка железнодорожного полотна до п. Нижний Бестях, расположенного на правом берегу р. Лена, напротив г. Якутск; которое должно быть введено в постоянную эксплуатацию. В том же 2011 году введена в эксплуатацию первая в России частная железная дорога (ОАО «Мечел»), соединившая БАМ (ст. Улак в Амурской области) и уникальное Эльгинское каменноугольное месторождение (ст. Эльга в юго-восточной части Якутии). Перспективы развития железнодорожной сети связываются с проектом железной дороги до Магадана, с переходом дороги на левый берег р. Лена в районе г. Якутск, с проектированием ещё одного ответвления от БАМа (ст. Икабьекан) до Тарыннахского и Горкитского железорудных месторождений.

Сеть автомобильных дорог развита относительно лучше железнодорожной, хотя доля дорог с твёрдым и усовершенствованным покрытием крайне незначительна, в основном действующие автомобильные дороги, в том числе и федеральные, – грунтовые и сезонные автозимники. К дорогам федерального значения отнесены: а/д Лена (Якутск – Бол. Невер), Колыма (Якутск – Магадан), Вилюй (Якутск – Вилюйск – Мирный – граница Иркутской области). Большая часть республиканских и местных дорог относятся к автозимникам и функционируют в сезонном режиме.

Водные пути сообщения по основным рекам и Севморпути ограничены коротким навигационным периодом, мелководьем большинства рек. Авиационные пути сообщения охватывают всю территорию республики, однако большая часть аэродромов районных центров с грунтовым покрытием и пригодны не для всех типов самолётов.

Южная часть республики, часть её центральных регионов, западная часть, в районах освоения алмазных и нефтегазовых месторождений, охвачены централизованным энергообеспечением от Зейской ГЭС (Амурская область) Нерюнгринской, Якутской, Мирнинской ГРЭС, каскада ГЭС на р. Вилюй. Незначительная часть крайнего северо-востока республики обеспечивается электроэнергией от Билибинской АЭС (Чукотский автономный округ), а золотодобывающие районы восточной Якутии – от Аркагалинской ГРЭС (Магаданская область). На остальной части республики, включая северные, северо-западные, восточные, северо-восточные регионы работают автономные угольные и дизельные электростанции.

Минерально-сырьевой комплекс в Республике Саха (Якутия) является системообразующим для её экономики, основой промышленности и экономического роста на перспективу. Государственным балансом запасов полезных ископаемых Российской

Федерации по республике учитываются почти 2000 месторождений полезных ископаемых, из которых наиболее востребованными являются месторождения нефти, газа, угля, золота и алмазов, республика до последних лет являлась монополистом в пределах России по сырьевой базе сурьмы, обладает огромным потенциалом рудного олова. Тем не менее, остаётся невостребованным широкий комплекс полезных ископаемых, зачастую представленных месторождениями по своим характеристикам близкими к промышленным в современных условиях и на перспективу.

Экономическое и социальное развитие Сибири и Дальнего Востока является одной из главных задач российского правительства, осуществить которое предстоит и за счет углубления сотрудничества с государствами Азиатско-Тихоокеанского региона. Так около 90% добываемой в Республике Саха (Якутия) нефти поставляется на экспорт по нефтепроводу «Восточная Сибирь-Тихий океан» («ВСТО») через спецморнефтепорт Козьмино в Приморском крае. Действует магистральный газопровод «Сила Сибири», который проходит в едином коридоре с магистральным нефтепроводом «ВСТО». «Сила Сибири» – крупнейший в мире проект в газодобывающей области, протяженность газопровода составляет более 4000 км.

Стратегия социально-экономического развития Дальнего Востока и Байкальского региона на период до 2025 г., утвержденная распоряжением Правительства РФ от 08.12.2009 г. № 2094-р, предусматривает, в том числе, и развитие Северо-Восточной Якутии. Реализация крупных инвестиционных проектов в этой зоне приведет к пространственной и отраслевой диверсификации экономики, повышению её устойчивости и эффективности.

Среди экономических условий следует отметить постоянный рост активности недропользователей на территории республики по отношению к использованию месторождений общераспространенных полезных ископаемых, что выражается в увеличении количества месторождений учитываемым Сводным отчетным балансом строительных материалов Республики Саха (Якутия).

По состоянию на 1.01.2022 г. Сводным отчетным балансом запасов строительных материалов Республики Саха (Якутия) учтено **1213 месторождений общераспространенных полезных ископаемых (ОПИ)**. По некоторым из них учитывается несколько видов сырья.

Количество объектов по видам сырья – **1545**, из них:

- строительные камни – 376,
- песчано-гравийные материалы – 456,
- строительные пески – 345,
- Сырье местного значения для ремонта, строительства дорог и иных нужд – 289,
- пески для бетона и силикатных изделий – 29,
- карбонатные породы для обжига на известь – 13,

- керамзитовое сырье – 14,

- кирпичное сырье – 23,

Все объекты предназначены для открытого способа отработки.

Отдельными выпусками сводных балансов запасов полезных ископаемых учитываются сапропели (2 месторождения) и торф (26 месторождений), предназначенные для удобрений.

Учтены общераспространенные полезные ископаемые согласно утвержденному перечню Министерства природных ресурсов Российской Федерации, Федерального горного надзора России и Правительства Республики Саха (Якутия) от 25.09.2003 г./17.10.2003г. за №438-р/1202-р. (таблица 1).

В Республике Саха (Якутия) ОПИ представлены от архейских магматических, метаморфических пород и до современных осадочных образований.

В *распределенном фонде недр* на балансе 220 недропользователей находится 1008 объектов (849 месторождений), в *нераспределенном фонде недр* – 416 объект (371 месторождение). 6 месторождений частично находятся в распределенном фонде, частично в нераспределенном фонде.

Направления использования общераспространенных полезных ископаемых в Республике Саха (Якутия) следующие: строительство, реконструкция и ремонт автодорог, строительство и содержание железных дорог, обустройство объектов нефтегазодобычи и алмазодобычи, строительство нефти и газопроводов, гражданское и промышленное строительство.

В 2021 году значительное количество разрабатываемых месторождений ОПИ располагались в зоне деятельности ПАО «Газпром» (Алданский, Ленский, Олекминский, Сунтарский и Нерюнгринский районы), ОАО «Сургутнефтегаз» (Ленский район), ПАО «АЛРОСА» (ОАО) (Ленский, Мирнинский, Нюрбинский районы), АО "Сахатранснефтегаз" (Алданский, Ленский, Намский, Олекминский, Нерюнгринский районы), ГАУ «Центрлес РС (Я)» (Алданский, Ленский, Олекминский районы). Также сырье месторождений использовалось для реконструкции и содержания автодорог: «Якутск – Вилуйск – Мирный», «Ленск – Мирный – Удачный», «Нижний Бестях – Амга – Усть-Мая», «Лена», «Колыма» и др. В зоне строительства и поддержания, железных дорог «Улак – Эльга» и «Беркакит - Томмот – Якутск» добыча ОПИ в отчетный период не производилась. На территории, подчиненной г. Якутску в 2021 году разрабатывали месторождения песка и ПГС 17 недропользователей (рисунки 2- 36, таблица 2).

В нераспределенном фонде недр, не переданные в освоение месторождения ОПИ, имеются в следующих административных улусах (районах): Алданский (91 месторождение), Ленский (58 месторождений), Мирнинский (54 месторождения),

Хангаласский (29 месторождений), Нерюнгринский (21 месторождение), территория, подчиненная ГО «Город Якутск» (20 месторождений), Олекминский (14 месторождений), Томпонский (14 месторождений), Оймяконский (12 месторождений), Усть-Майский (12 месторождений), Мегино-Кангаласском (10 месторождений), Сунтарский (10 месторождений). Менее 10 не осваиваемых месторождений имеются в Нюрбинском (8), Анабарском (7), Вилюйском (7), Усть-Янском (7), Булуномском (6), Верхневиллюйском (6), Верхнеколымском (6), Жиганский (6), Амгинском (5), Горном (5), Кобяйском (5), Намском (5), Чурапчинском (3), Верхоянском (2), Нижнеколымском (2), Усть-Алданском (2), Среднеколымском (1), Таттинском (1) районах (улусах).

В Момском улусе в нераспределенном фонде недр, не переданные в освоение месторождения ОПИ отсутствуют. В Эвено-Бытантайском улусе разведка месторождений общераспространенных полезных ископаемых не проводилась и, соответственно, запасы ОПИ не учтены.

В 2021 году на территории Республики Саха (Якутия) разведано 117 новых месторождений и участков общераспространенных полезных ископаемых.



ПЕРЕЧЕНЬ

общераспространенных полезных ископаемых по Республике Саха (Якутия)

УТВЕРЖДЕН

Распоряжением МПР России,

Госгортехнадзора России и

Правительства Республики Саха (Якутия)

от 25 сентября 2003 г. / 17.10.2003 г.

№ 438-р / 1202-р

№№  
п./п

Виды полезных ископаемых

1. Алевролит, аргиллит (кроме используемых в цементной промышленности).
2. Битумы и битуминозные породы.
3. Брекчии, конгломераты.
4. Галька, гравий, валуны
5. Глина (кроме бентонитовой, палыгорскитовой, огнеупорной, кислотоупорной, используемой для фарфоро-фаянсовой, металлургической, лакокрасочной и цементной промышленности, каолина).
6. Горелые породы угольных месторождений.
7. Доломит (кроме используемого в металлургической, стекольной и химической промышленности).
8. Известняк (кроме используемого в цементной, металлургической, химической, стекольной, целлюлозно-бумажной и сахарной промышленности, для производства глинозема, минеральной подкормки животных и птицы).
9. Кварцит (кроме диасового, флюсового, железистого и используемого для производства карбида кремния, кристаллического кремния и ферросплавов).
10. Магматические и метаморфические породы (кроме используемых для производства огнеупорных, кислотоупорных материалов, каменного литья, минеральной ваты и волокон, в цементной промышленности).
11. Мел (кроме используемого для цементной, химической, стекольной, резиновой, целлюлозно-бумажной промышленности и для получения глинозема из нефелина, минеральной подкормки животных и птицы).
12. Мергель (кроме используемого в цементной промышленности).
13. Облицовочные камни (кроме высокодекоративных и характеризующихся преимущественным выходом блоков 1-2 группы).
14. Песок (кроме формовочного, стекольного, абразивного, для фарфоро-фаянсовой, огнеупорной и цементной промышленности, содержащего рудные минералы в промышленных концентрациях).
15. Песчаник (кроме диасового, флюсового, для стекольной промышленности, для производства карбида кремния, кристаллического кремния и ферросплавов).
16. Песчано-гравийные, гравийно-песчаные, валунно-гравийно-песчаные породы, валуны.
17. Ракушечник (кроме используемого для минеральной подкормки животных и птицы).
18. Сапрпель (кроме используемого в лечебных целях).
19. Сланцы (кроме горючих и кровельных).
20. Суглинки (кроме используемых в цементной промышленности).
21. Торф (кроме используемого в лечебных целях).

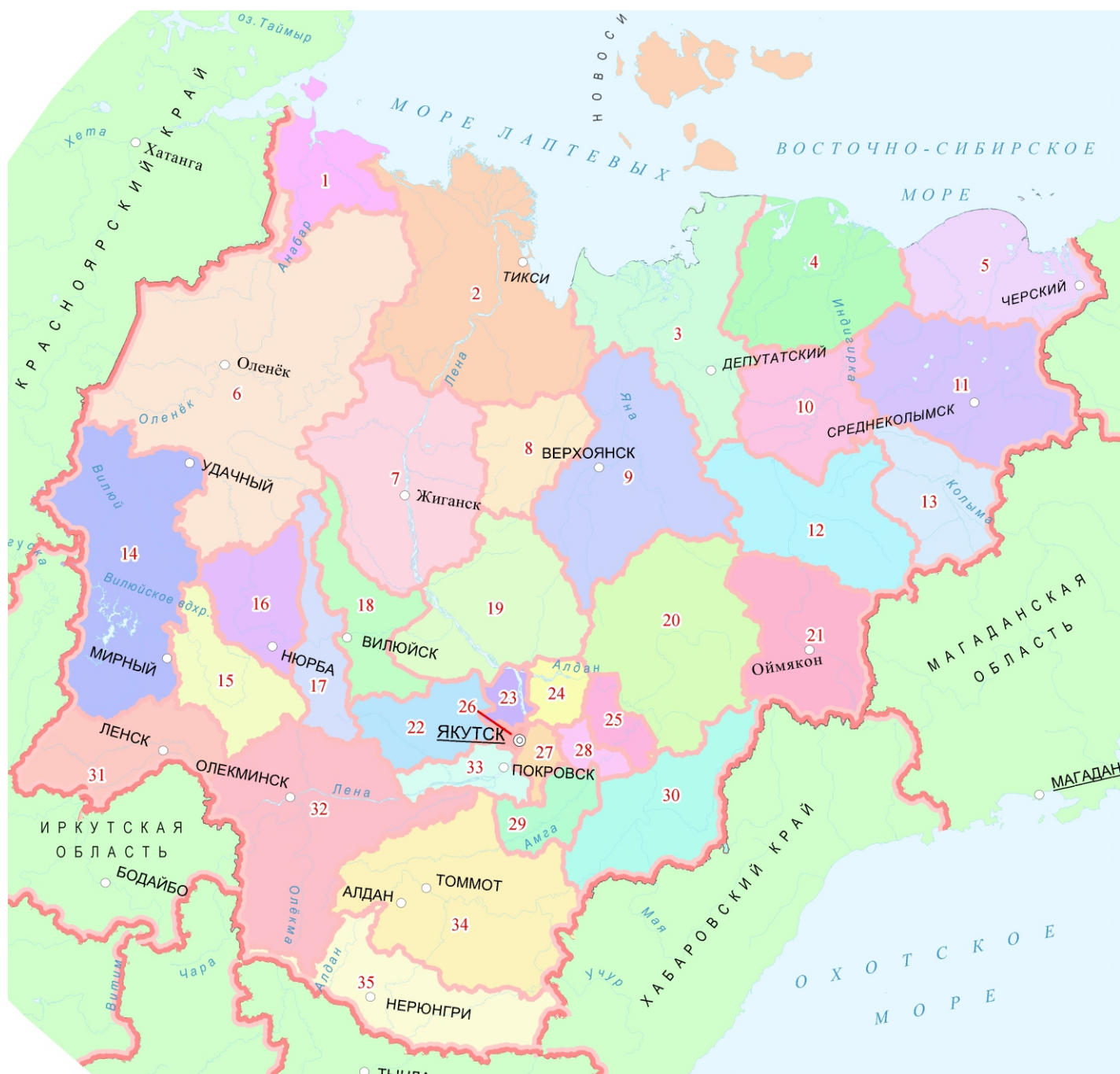


Рис. 1

1. Абыйский улус; 2. Алданский улус; 3. Аллаиховский улус; 4. Амгинский улус; 5. Анабарский улус;
6. Булунский улус; 7. Верхневиллюйский улус; 8. Верхнеколымский улус; 9. Верхоянский улус;
10. Виллюйский улус; 11. Горный улус; 12. Жиганский улус; 13. Кобяйский улус; 14. Ленский улус;
15. Мегино-Кангаласский улус; 16. Мирнинский улус; 17. Момский улус; 18. Намский улус;
19. Нерюнгринский улус; 20. Нижнеколымский улус; 21. Нюрбинский улус; 22. Оймяконский улус;
23. Олекминский улус; 24. Оленекский улус; 25. Среднеколымский улус; 26. Сунтарский улус;
27. Таттинский улус; 28. Томпонский улус; 29. Усть-Алданский улус; 30. Усть-Майский улус;
31. Усть-Янский улус; 32. Хангаласский улус; 33. Чурапчинский улус; 34. Эвено-Бытантайский улус;
35. г. Якутск (Столица Республики Саха (Якутия))

# АБЫЙСКИЙ УЛУС

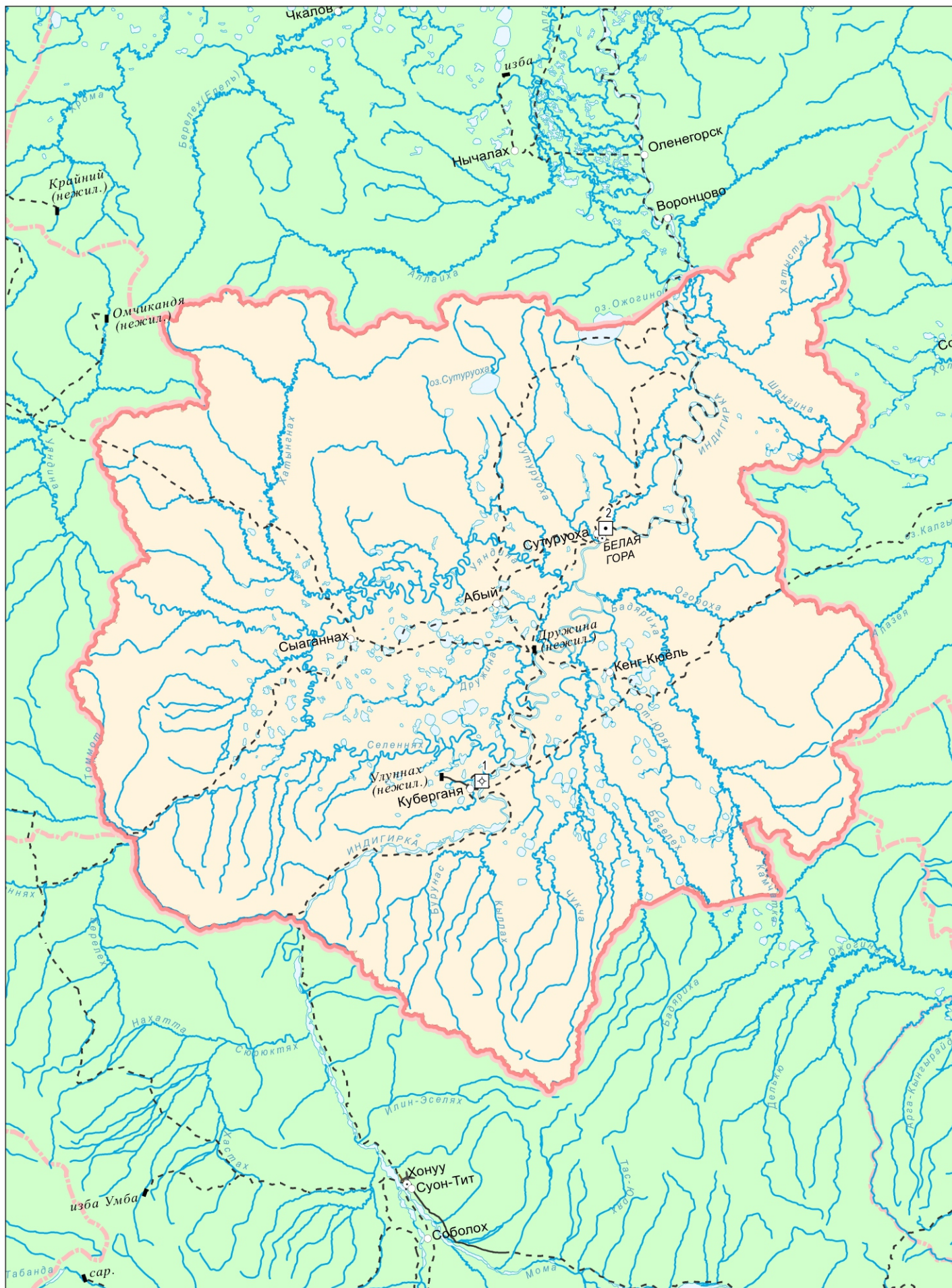


Рис. 1. Масштаб 1 : 2 000 000

# АЛДАНСКИЙ УЛУС

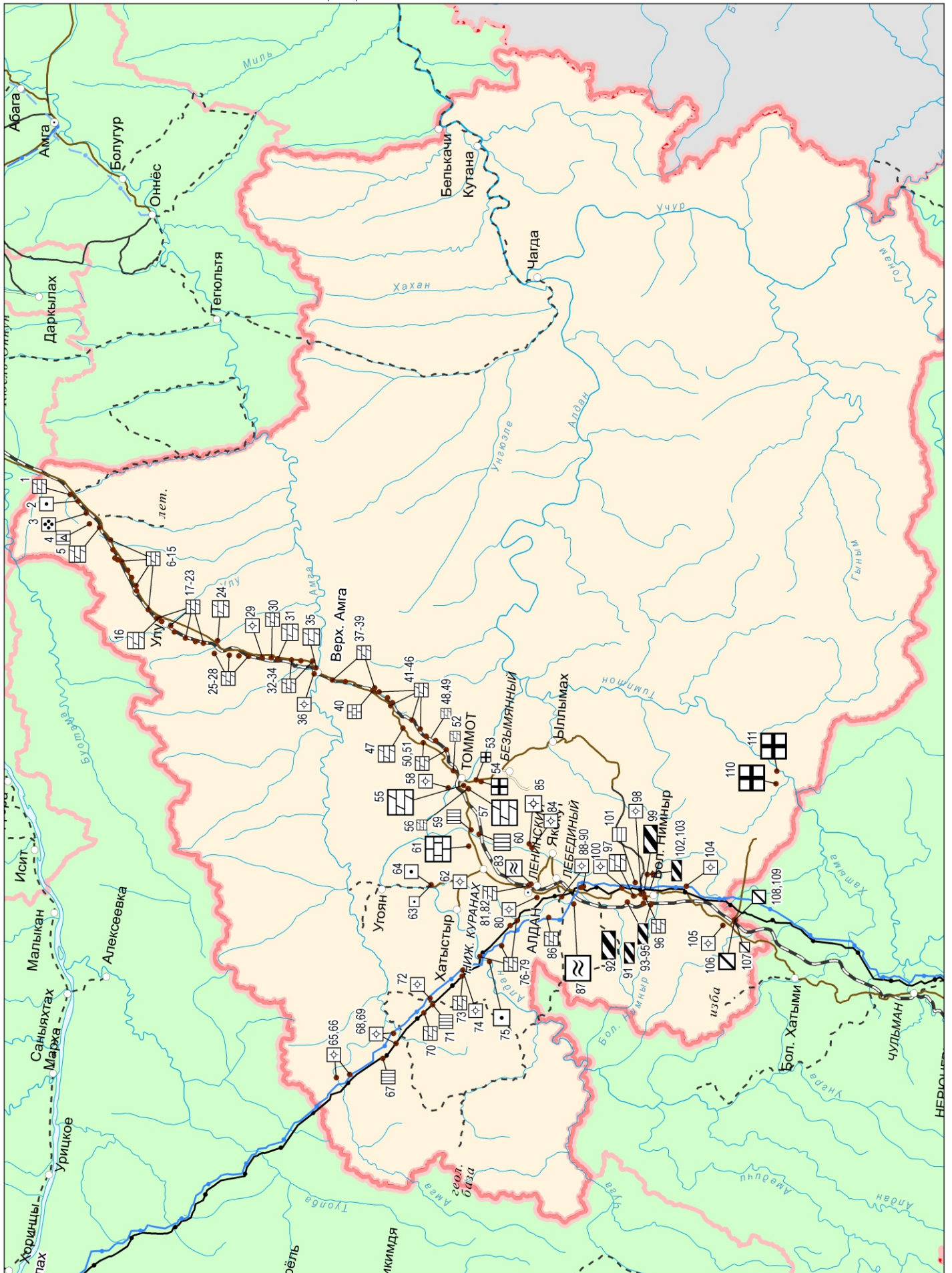


Рис.2. Масштаб 1 : 2 500 000

# АМГИНСКИЙ УЛУС

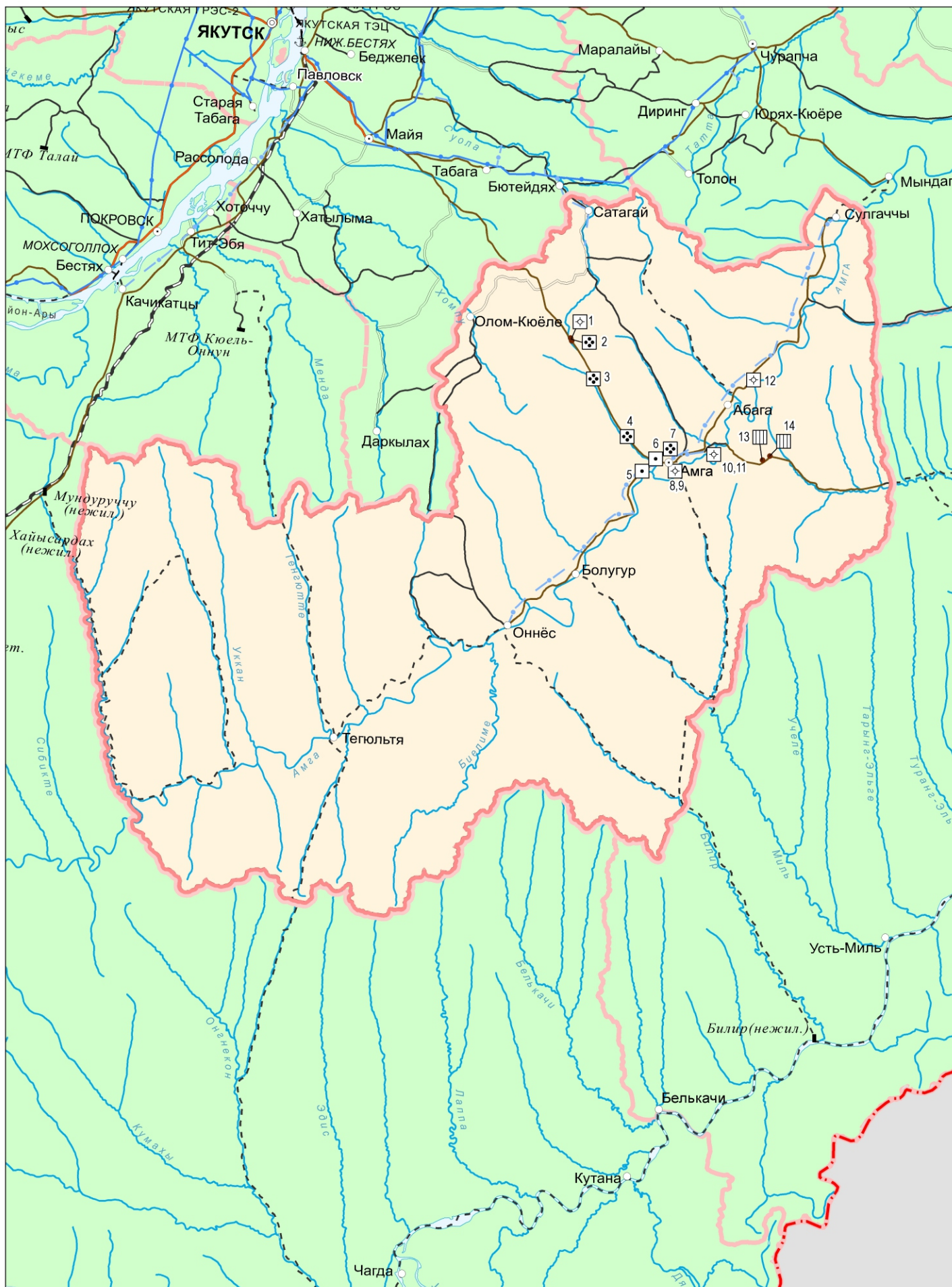


Рис. 3. Масштаб 1 : 1 500 000

# АЛЛАЙХОВСКИЙ УЛУС

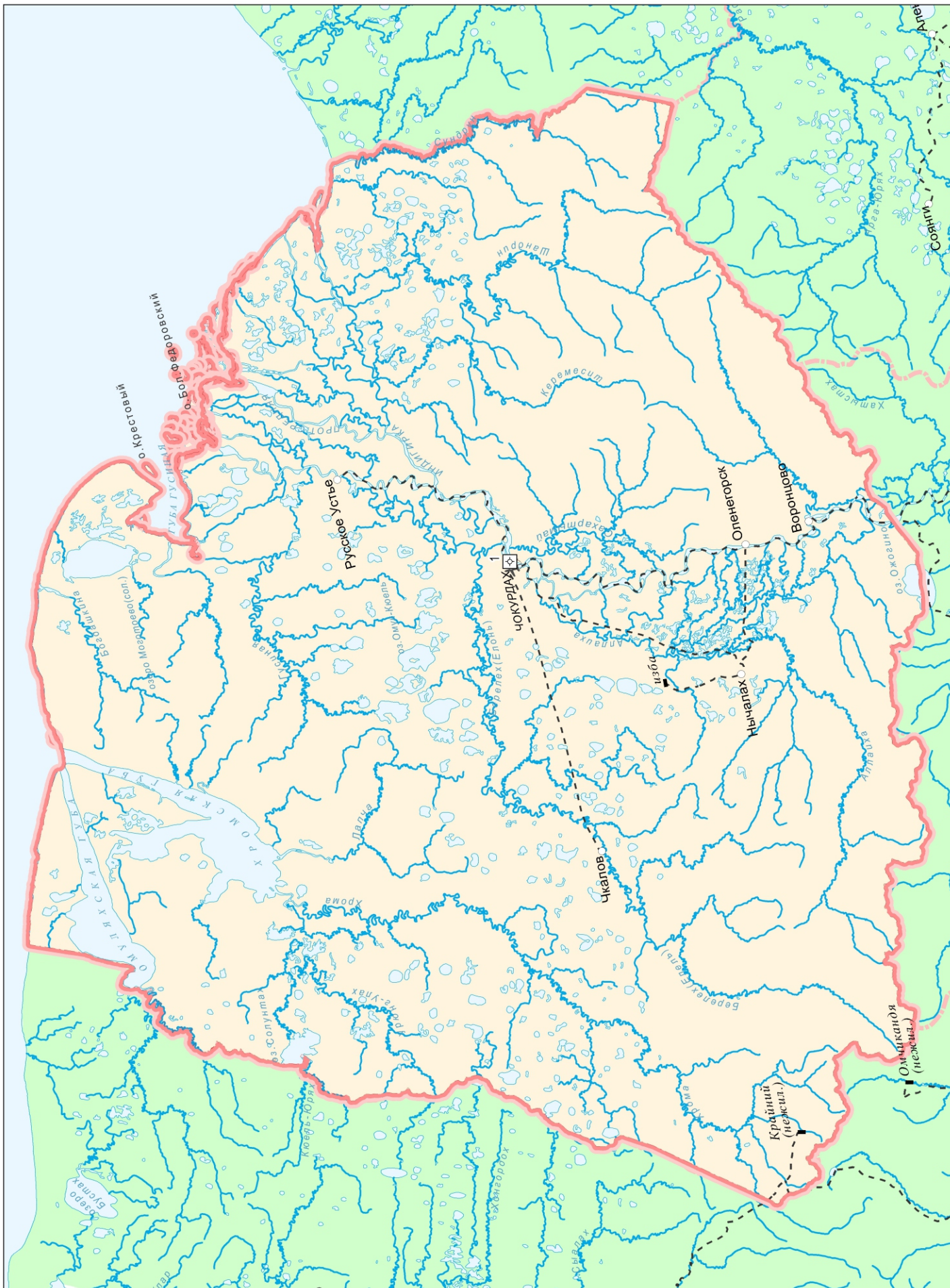


Рис. 4. Масштаб 1 : 2 000 000

# АНАБАРСКИЙ УЛУС



Рис. 5. Масштаб 1 : 2 000 000

# БУЛУНСКИЙ УЛУС



Рис. 6. Масштаб 1 : 3 000 000



# ВЕРХНЕВИЛЮЙСКИЙ УЛУС

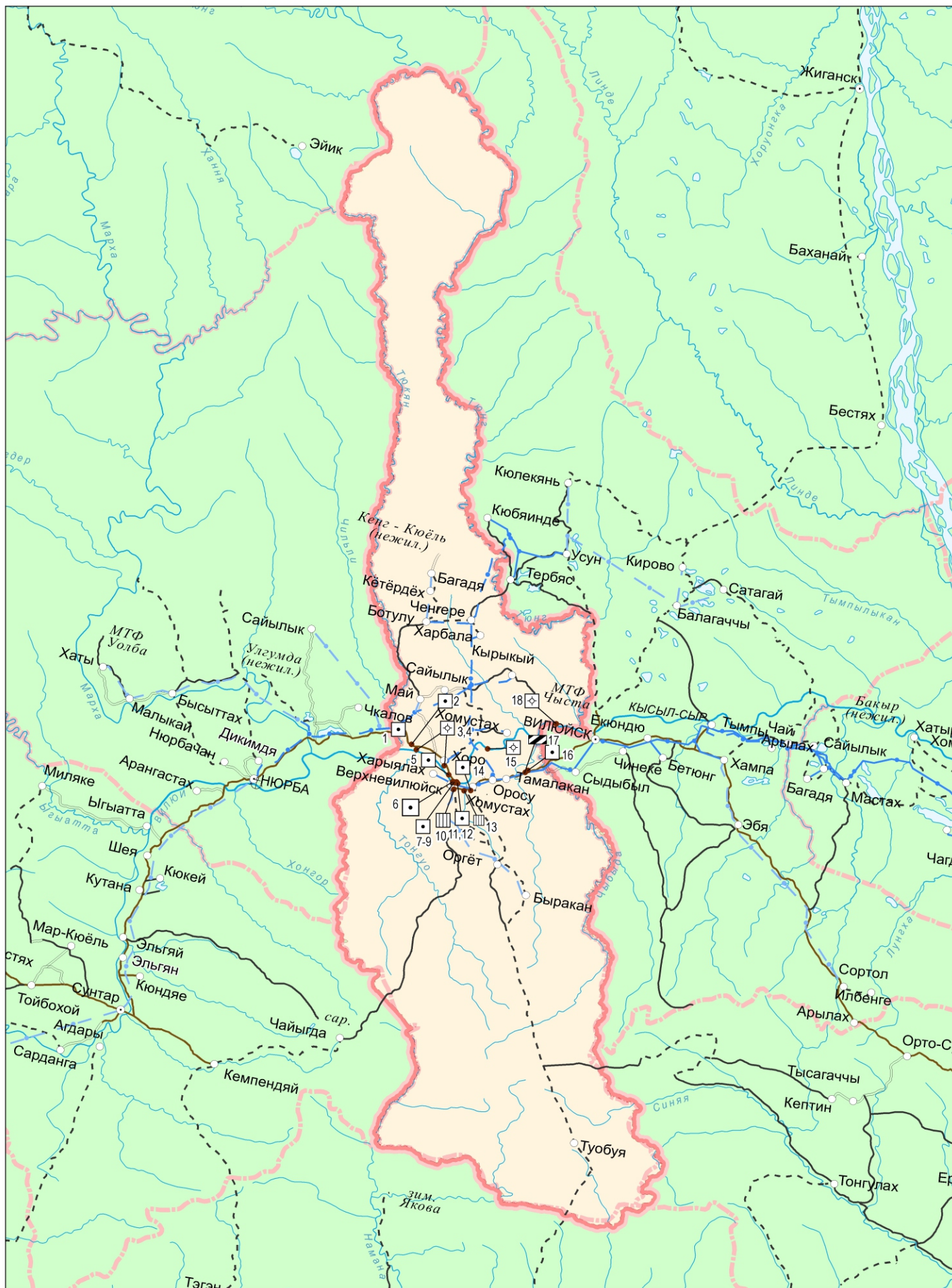


Рис. 7. Масштаб 1 : 2 500 000

# ВЕРХНЕКОЛЫМСКИЙ УЛУС

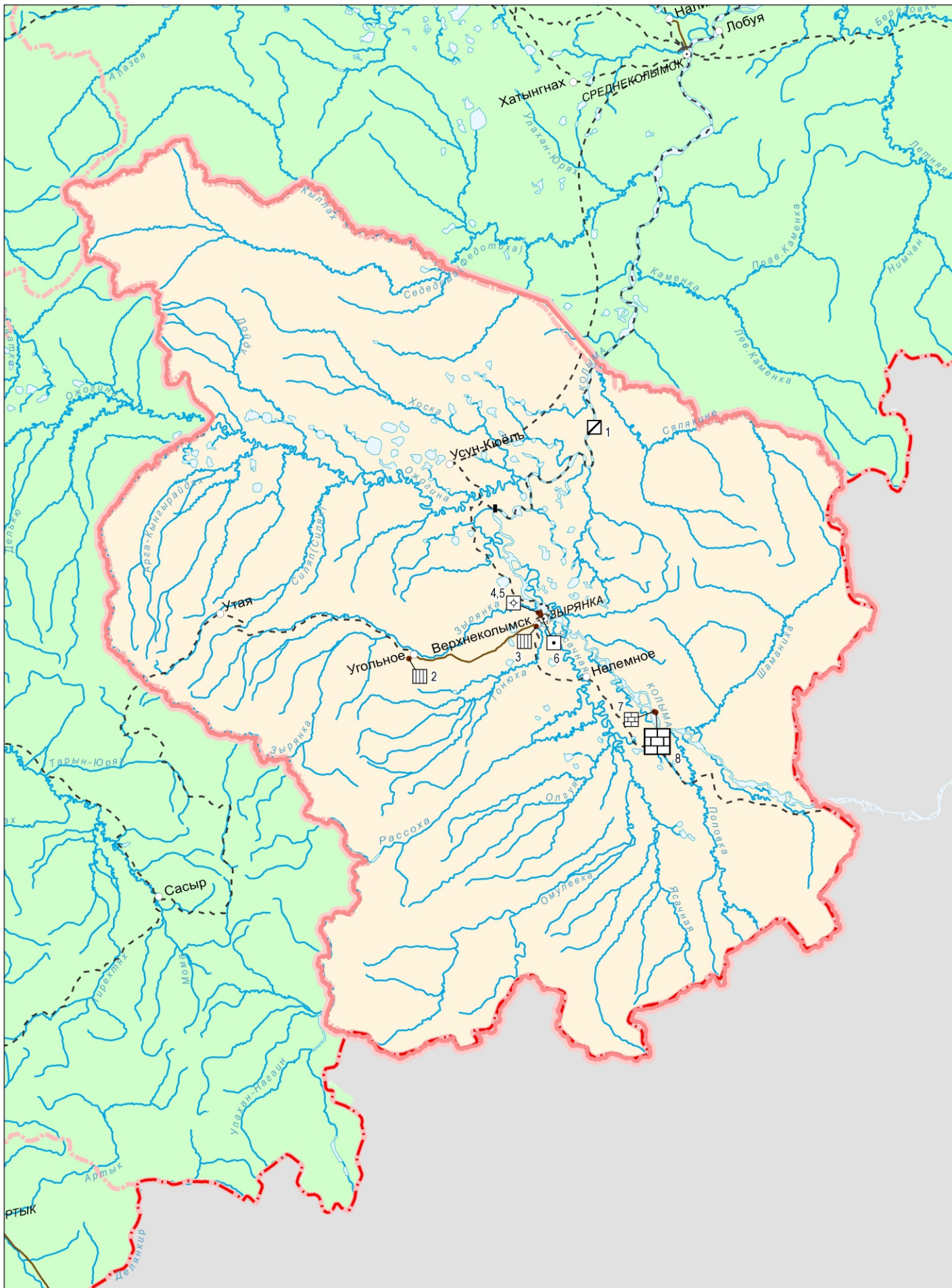


Рис.8. Масштаб 1 : 2 000 000

# ВЕРХОЯНСКИЙ УЛУС

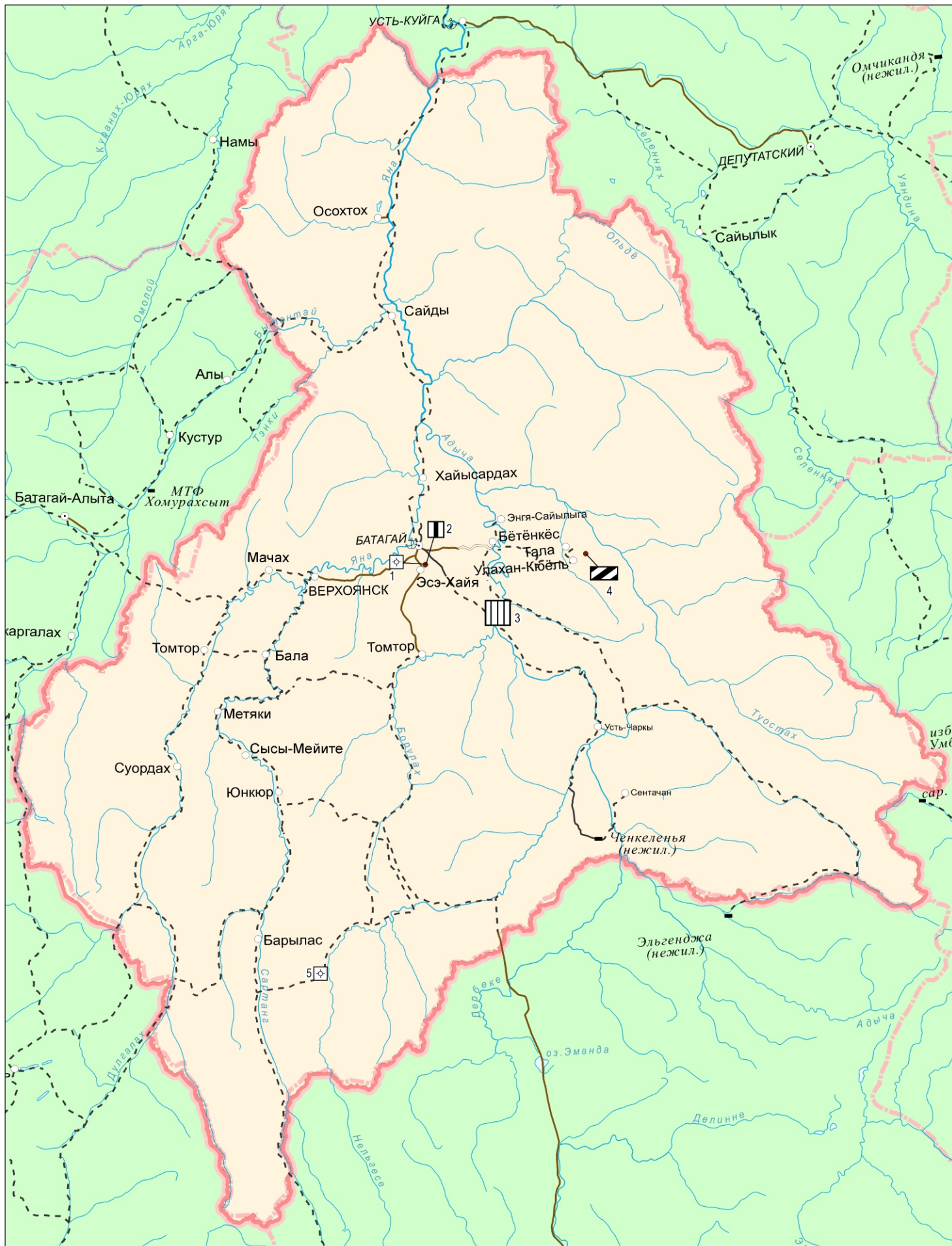


Рис. 9. Масштаб 1 : 2 500 000

# ВИЛЮЙСКИЙ УЛУС

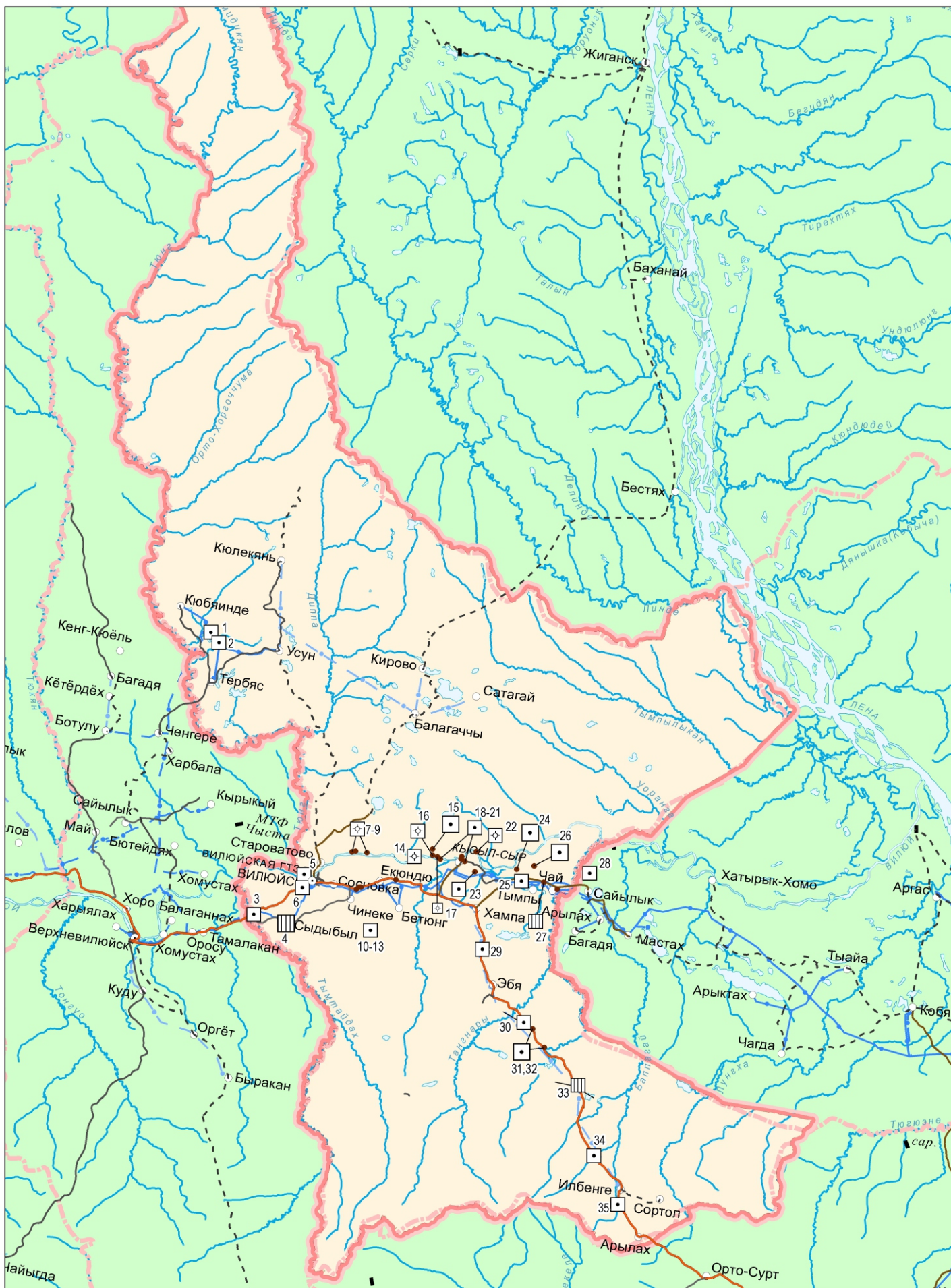


Рис. 10. Масштаб 1 : 2 000 000

# ГОРНЫЙ УЛУС

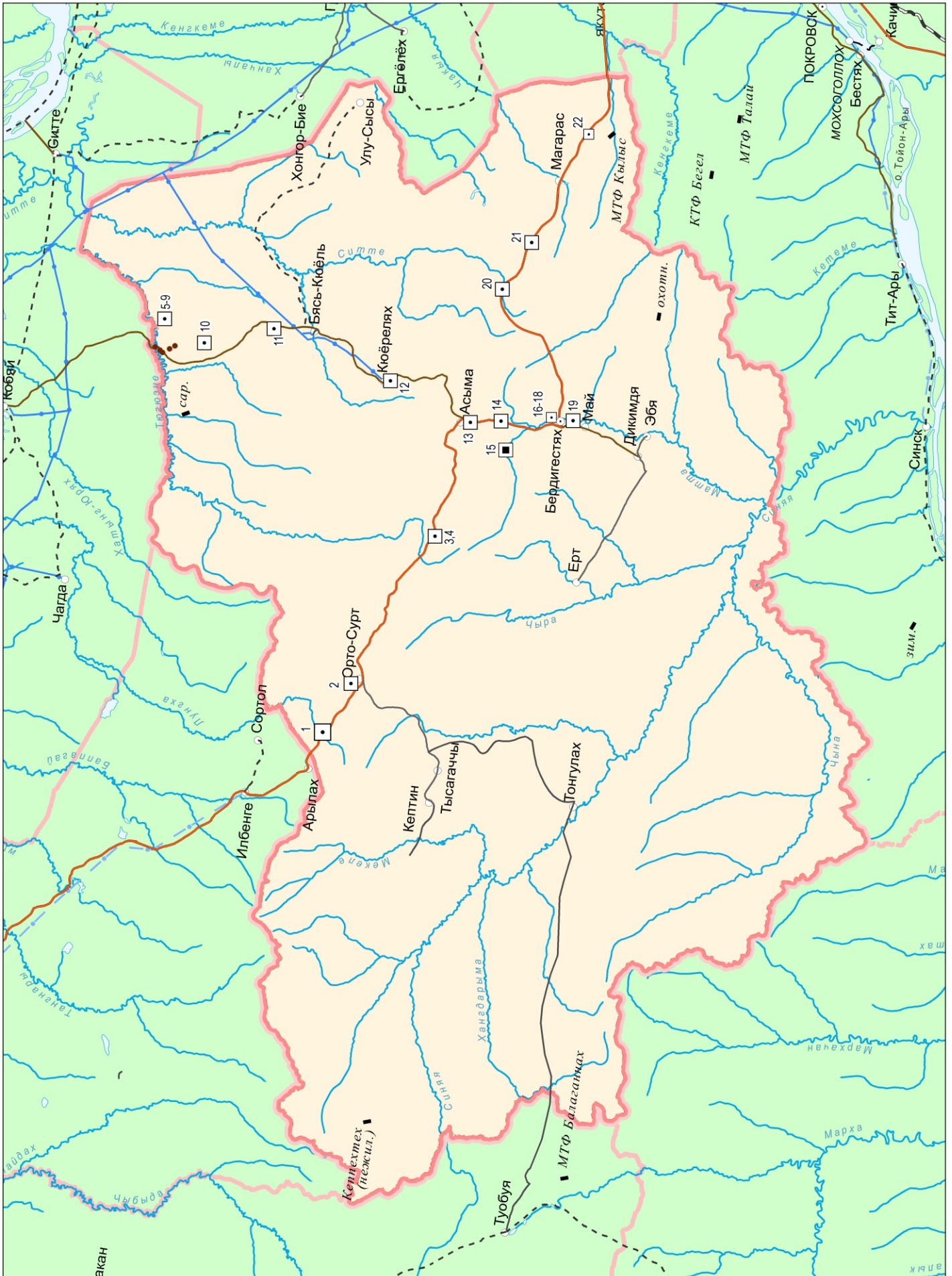


Рис. 11. Масштаб 1 : 1 500 000

# ЖИГАНСКИЙ УЛУС

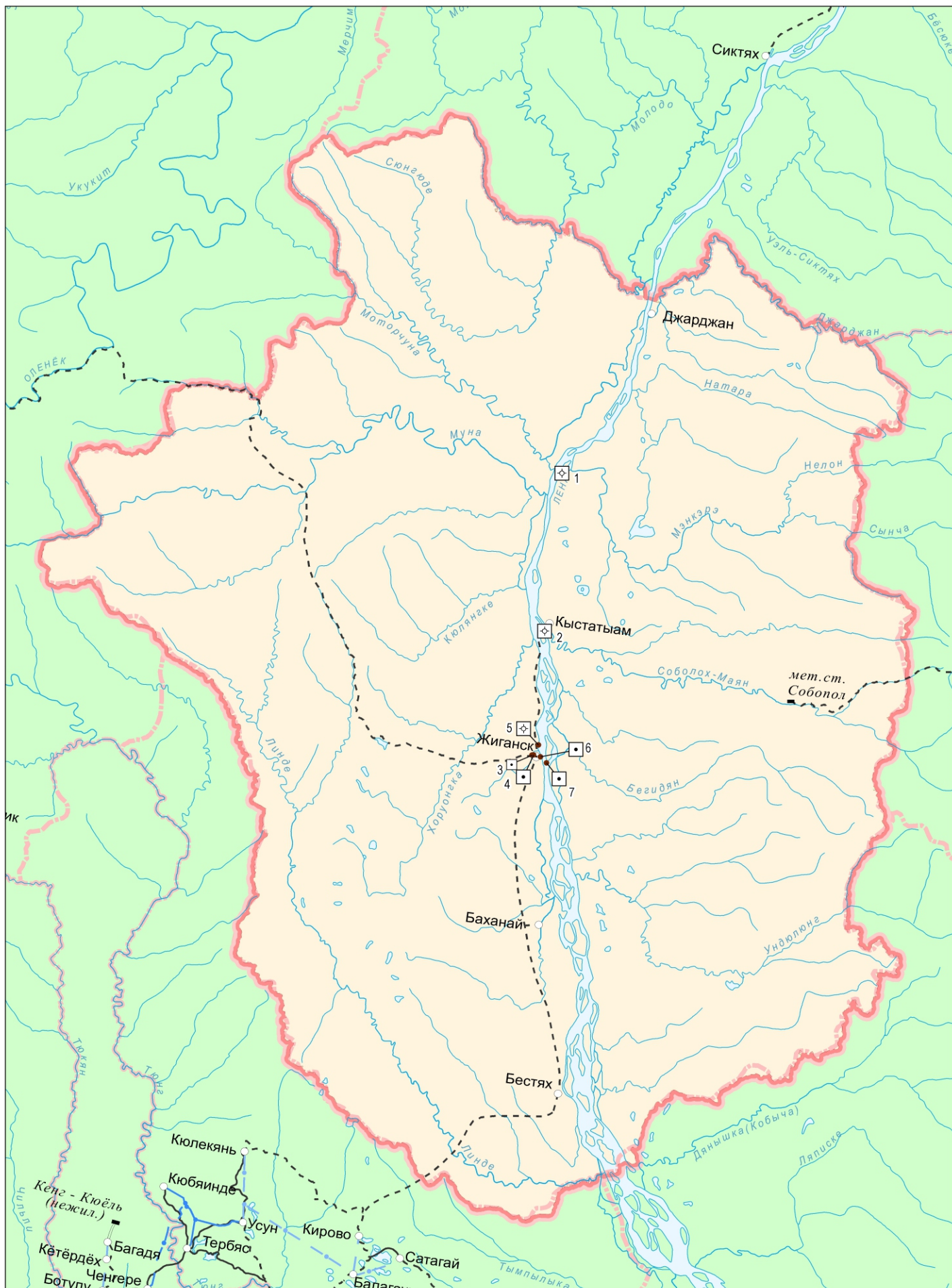


Рис.12. Масштаб 1 : 2 500 000



# ЛЕНСКИЙ УЛУС

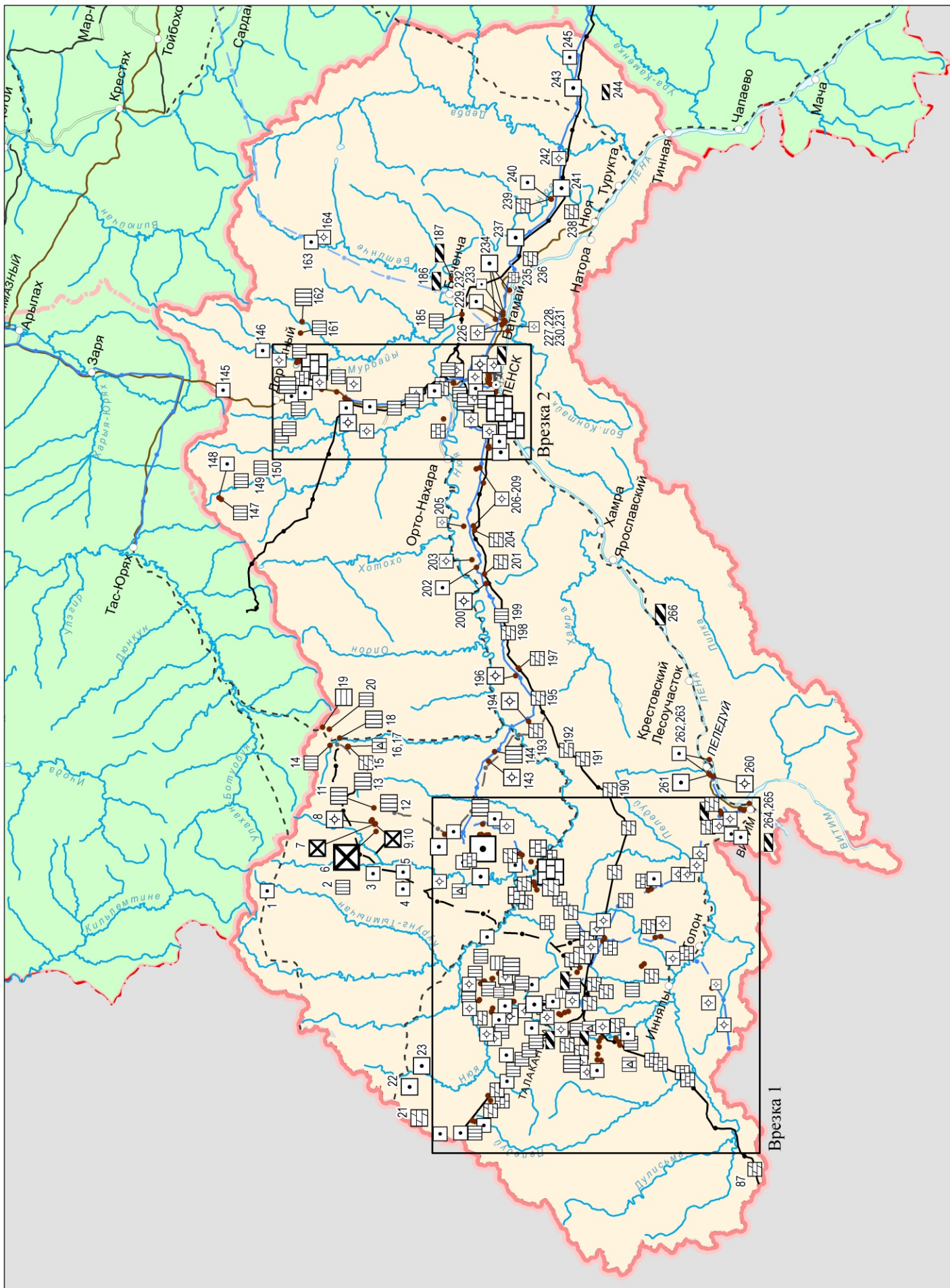


Рис.14. Масштаб 1 : 2 000 000



# МЕГИНО-КАНГАЛАССКИЙ УЛУС

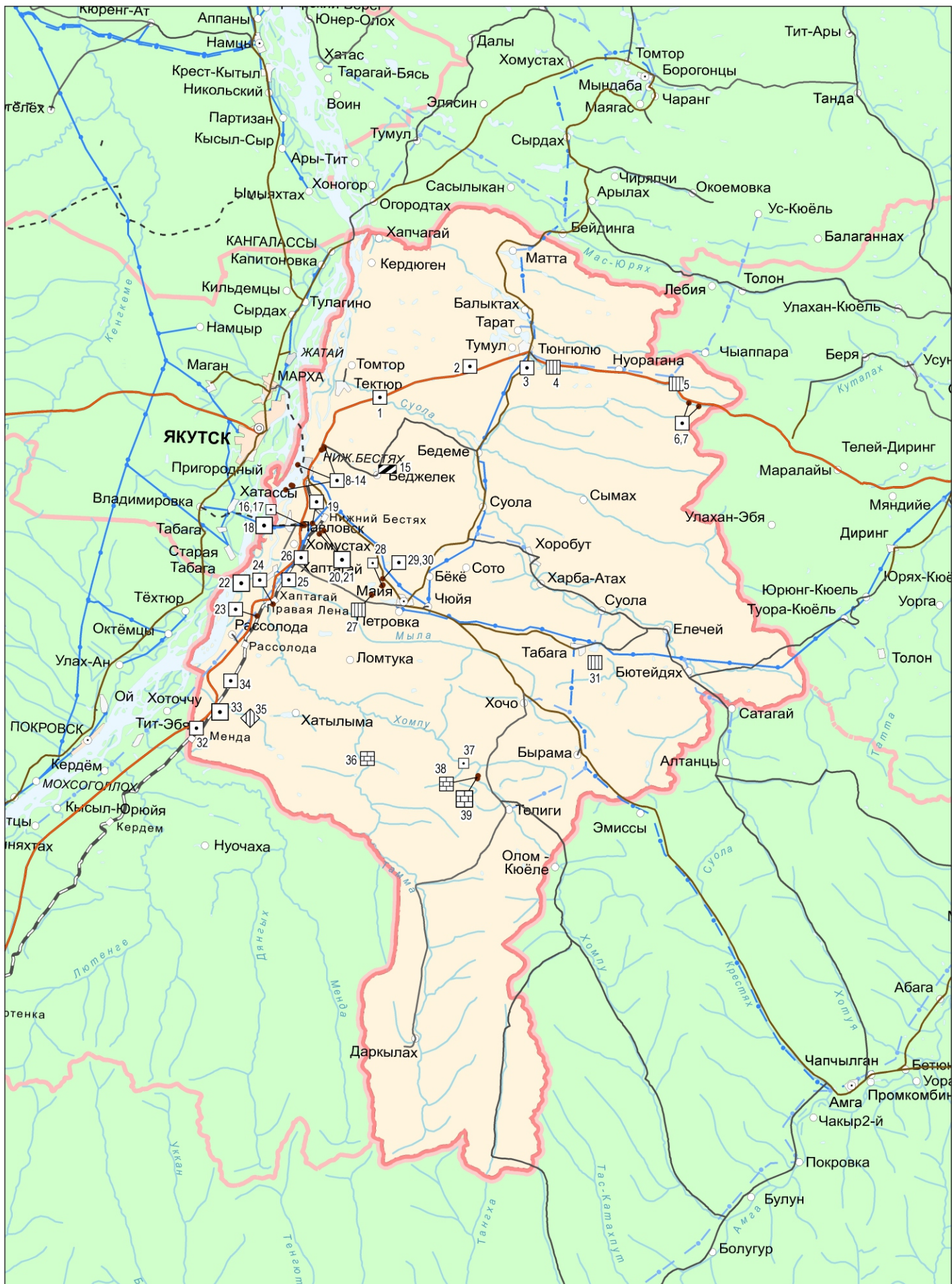


Рис. 15. Масштаб 1 : 1 000 000

# МИРНИНСКИЙ УЛУС

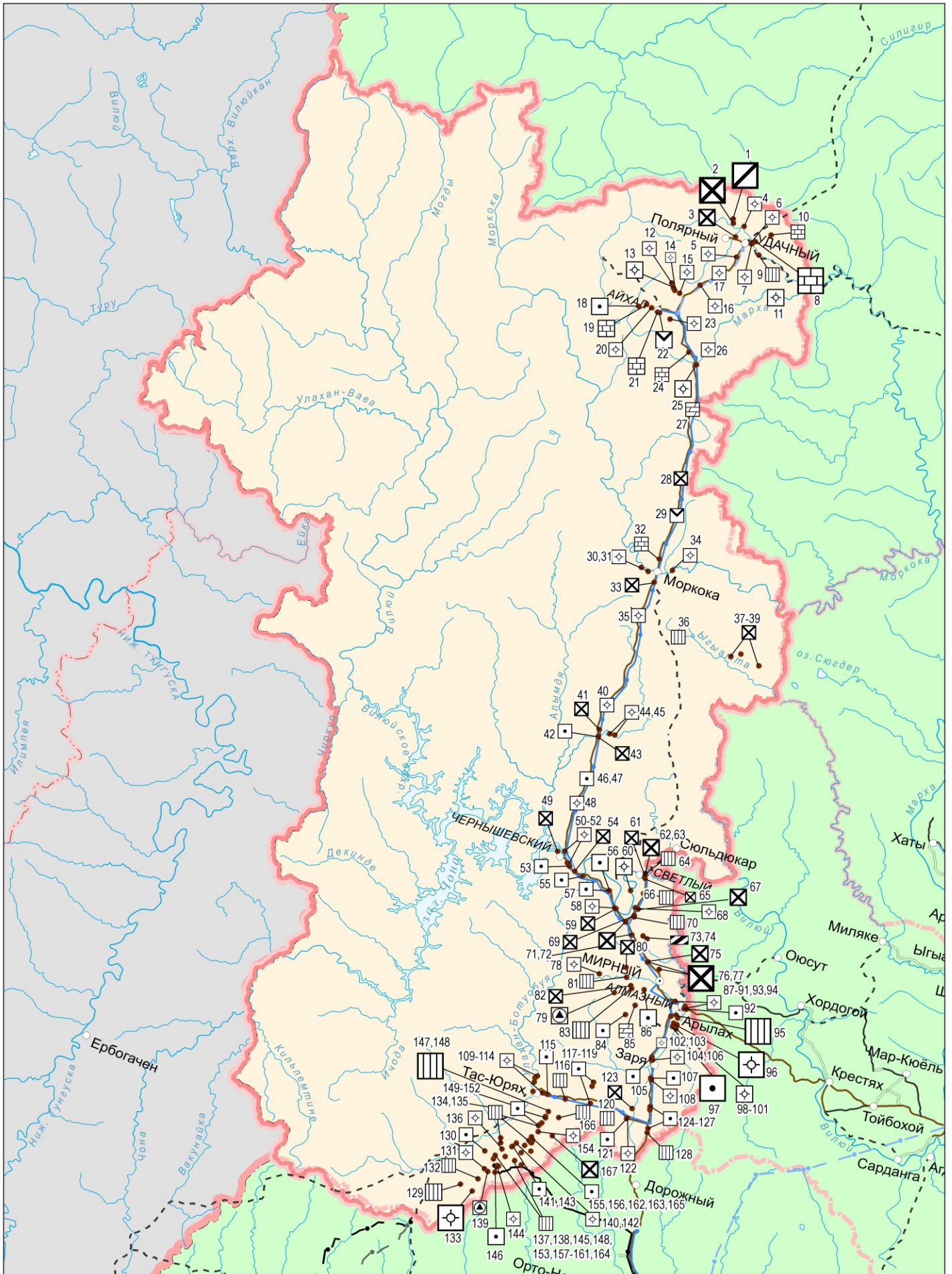


Рис. 16. Масштаб 1 : 3 000 000

# МОМСКИЙ УЛУС

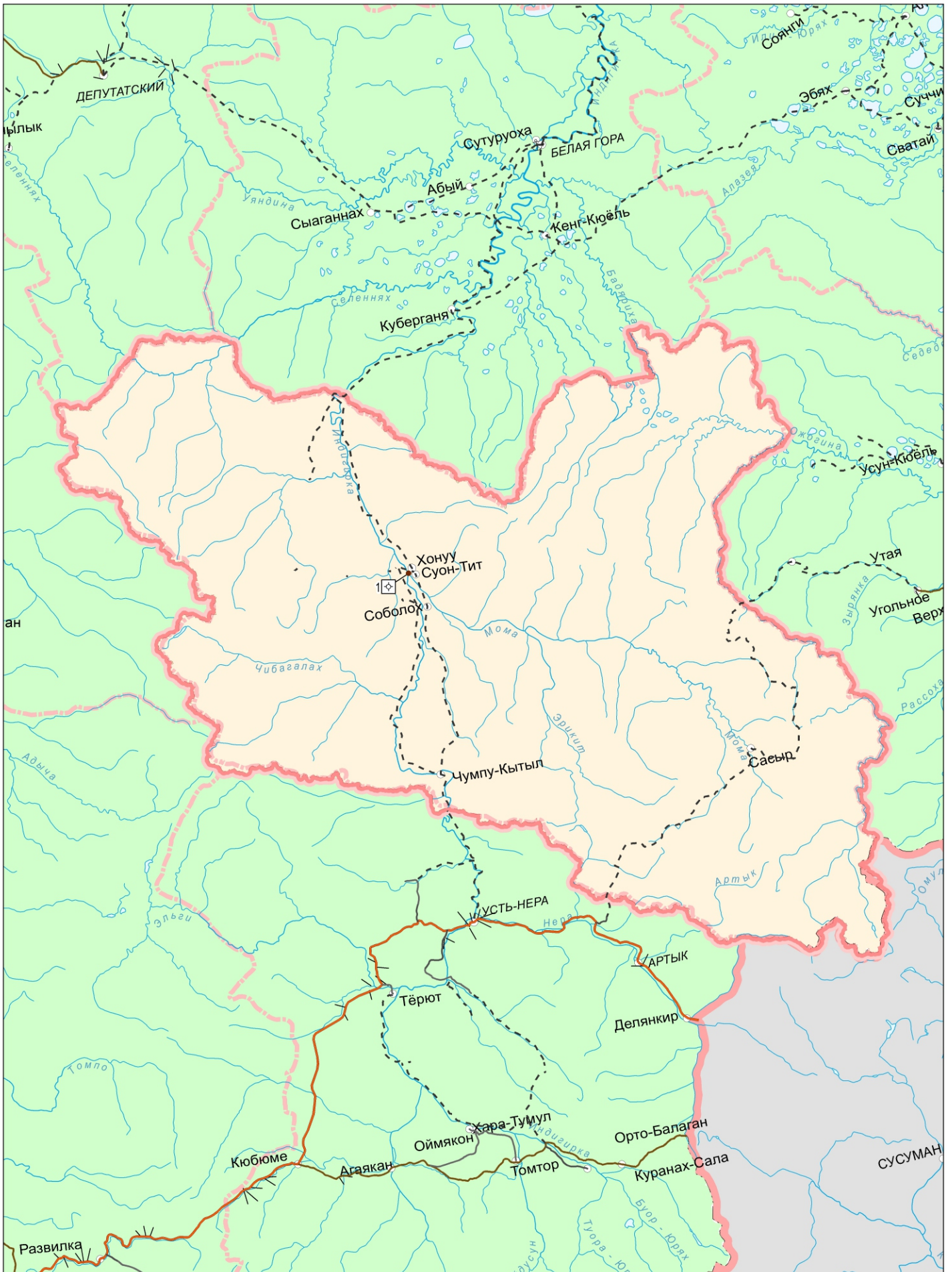


Рис.17. Масштаб 1 : 3 000 000

# НАМСКИЙ УЛУС

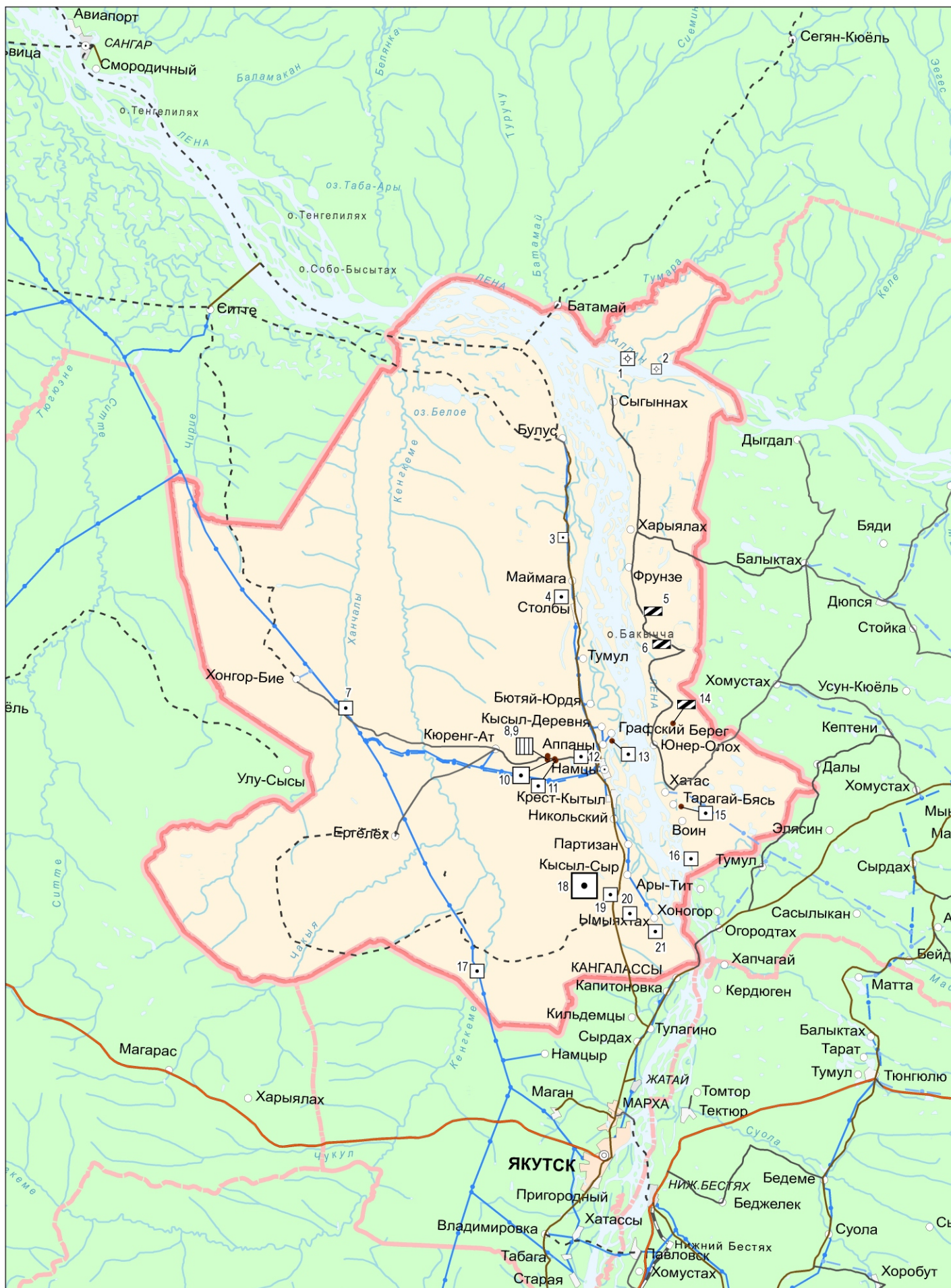


Рис.18. Масштаб 1 : 1 000 000

# НЕРЮНГРИНСКИЙ УЛУС

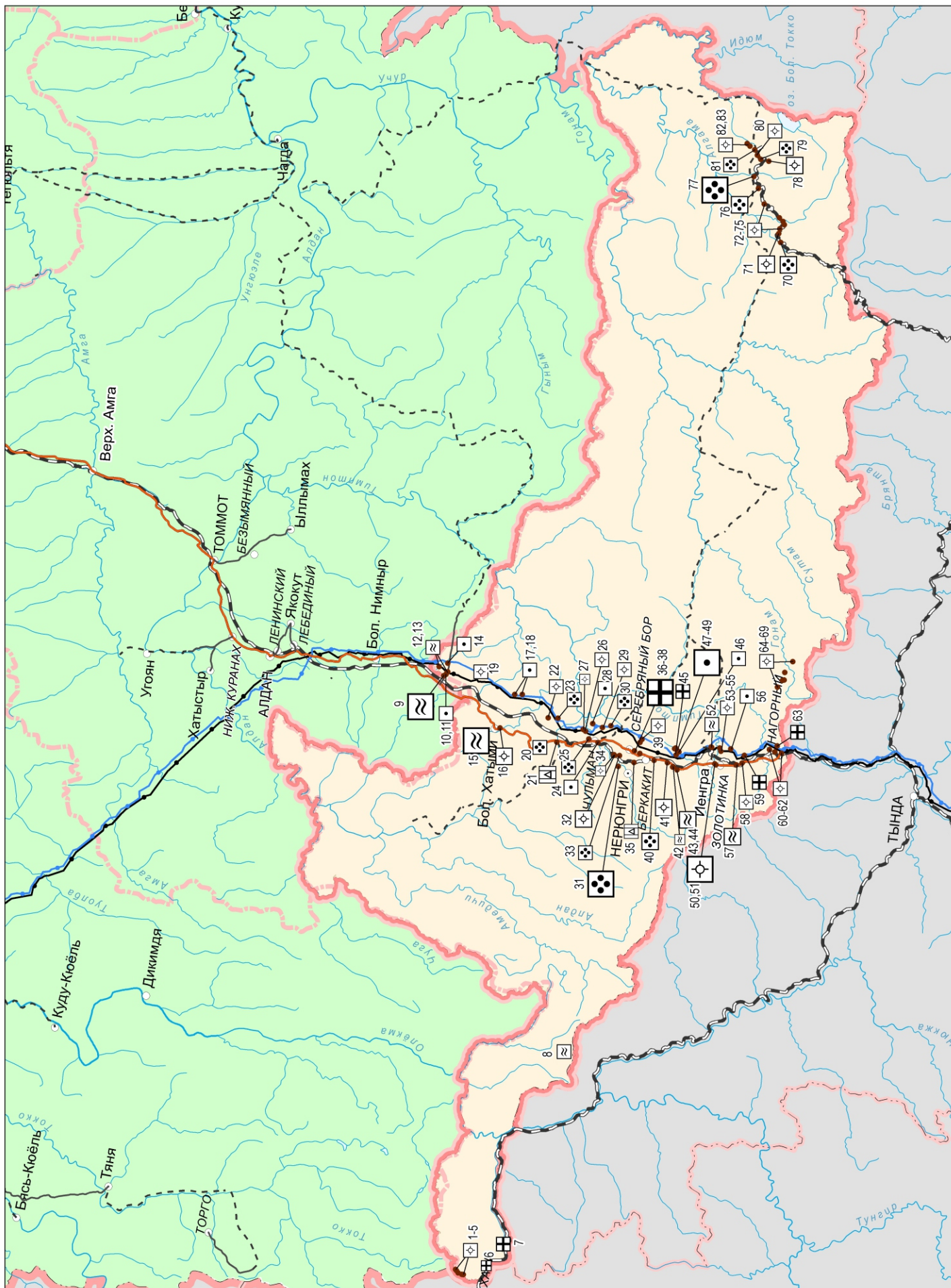


Рис. 19. Масштаб 1 : 3 000 000

# НИЖНЕКОЛЫСКИЙ УЛУС



Рис. 20. Масштаб 1 : 2 000 000

# НЮРБИНСКИЙ УЛУС

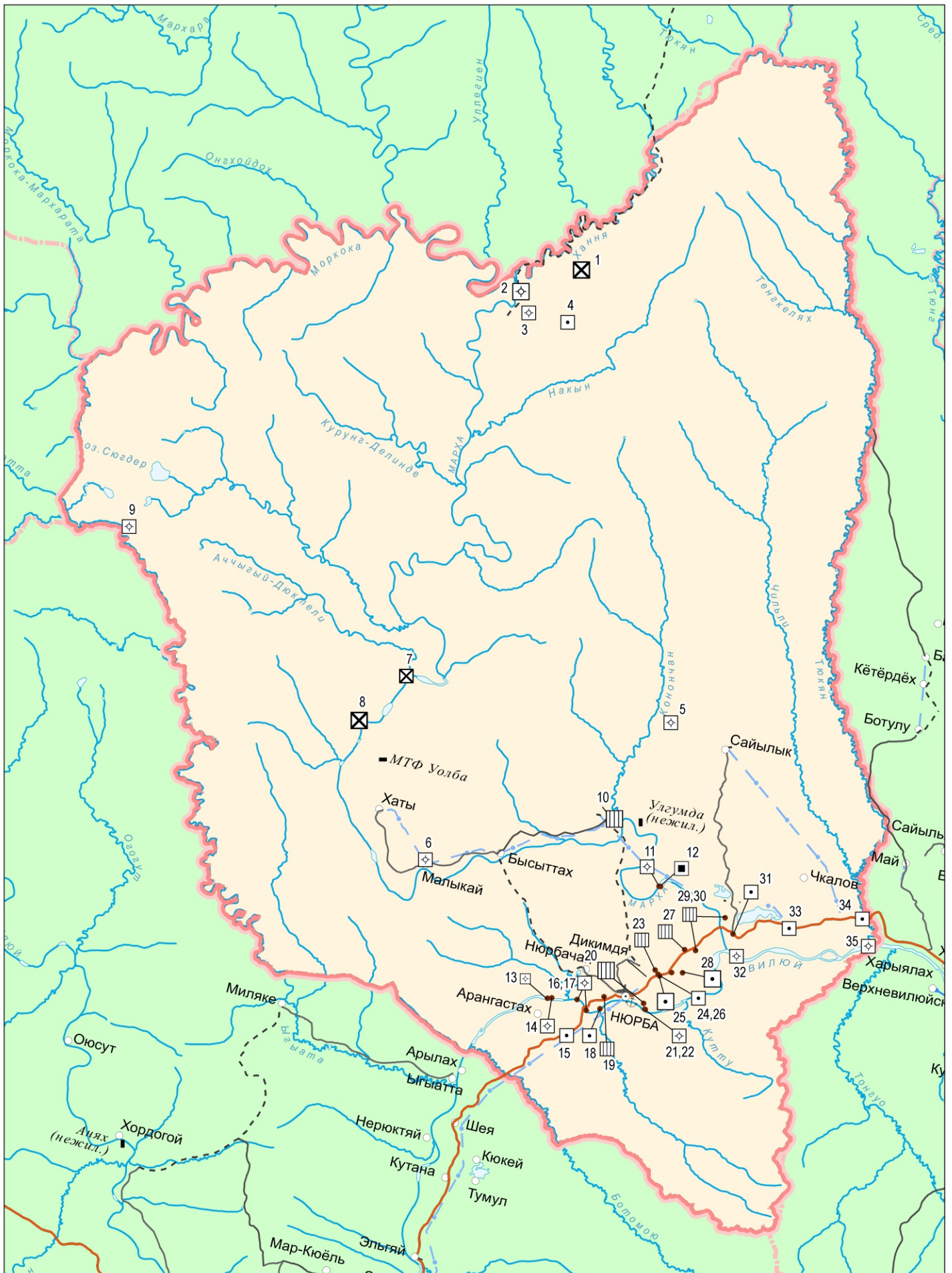


Рис. 22. Масштаб 1 : 1 500 000

# ОЙМЯКОНСКИЙ УЛУС

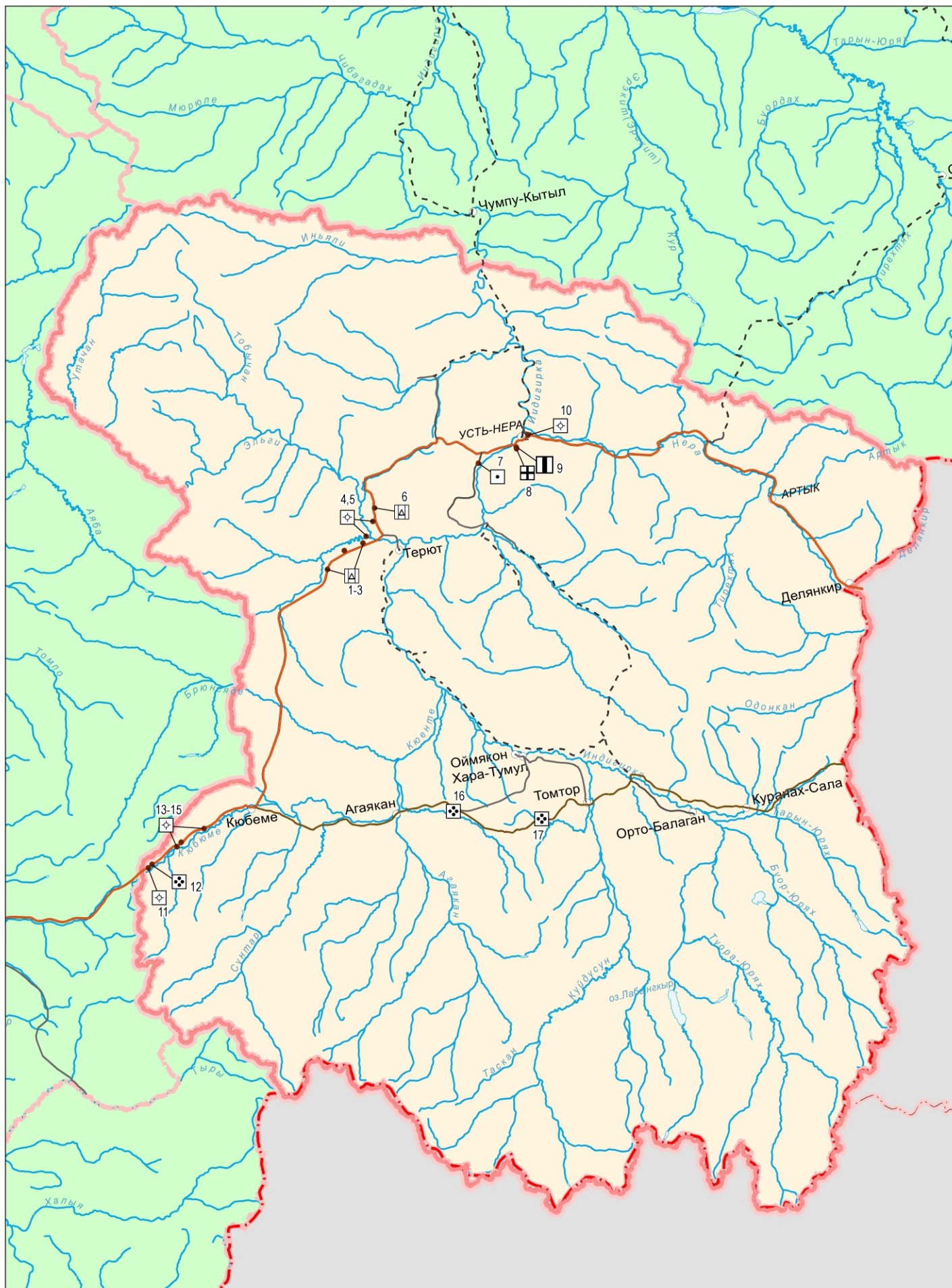


Рис. 23. Масштаб 1 : 2 000 000



# ОЛЕКМИНСКИЙ УЛУС

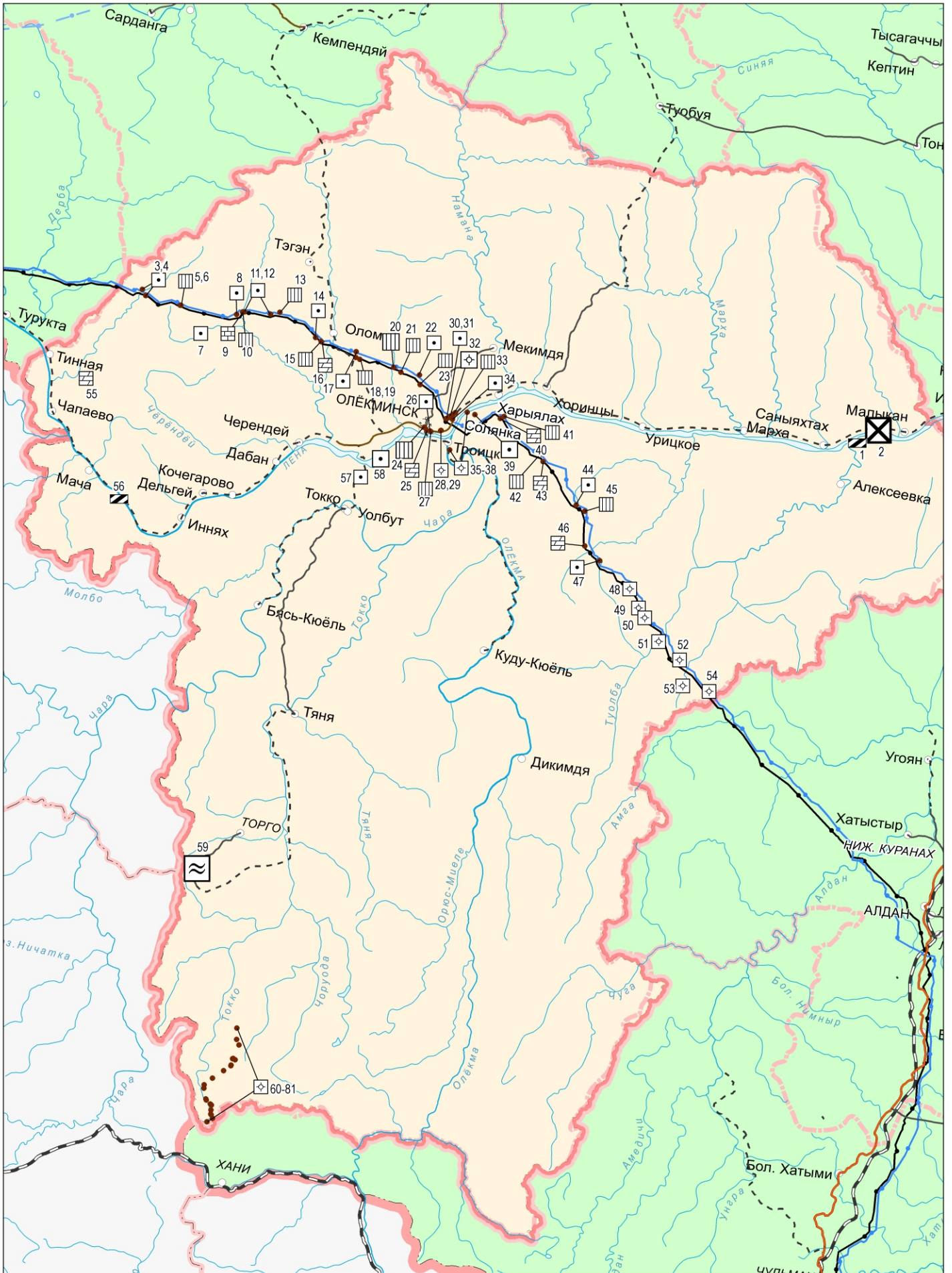


Рис. 24. Масштаб 1 : 2 500 000

# ОЛЕНЕКСКИЙ УЛУС

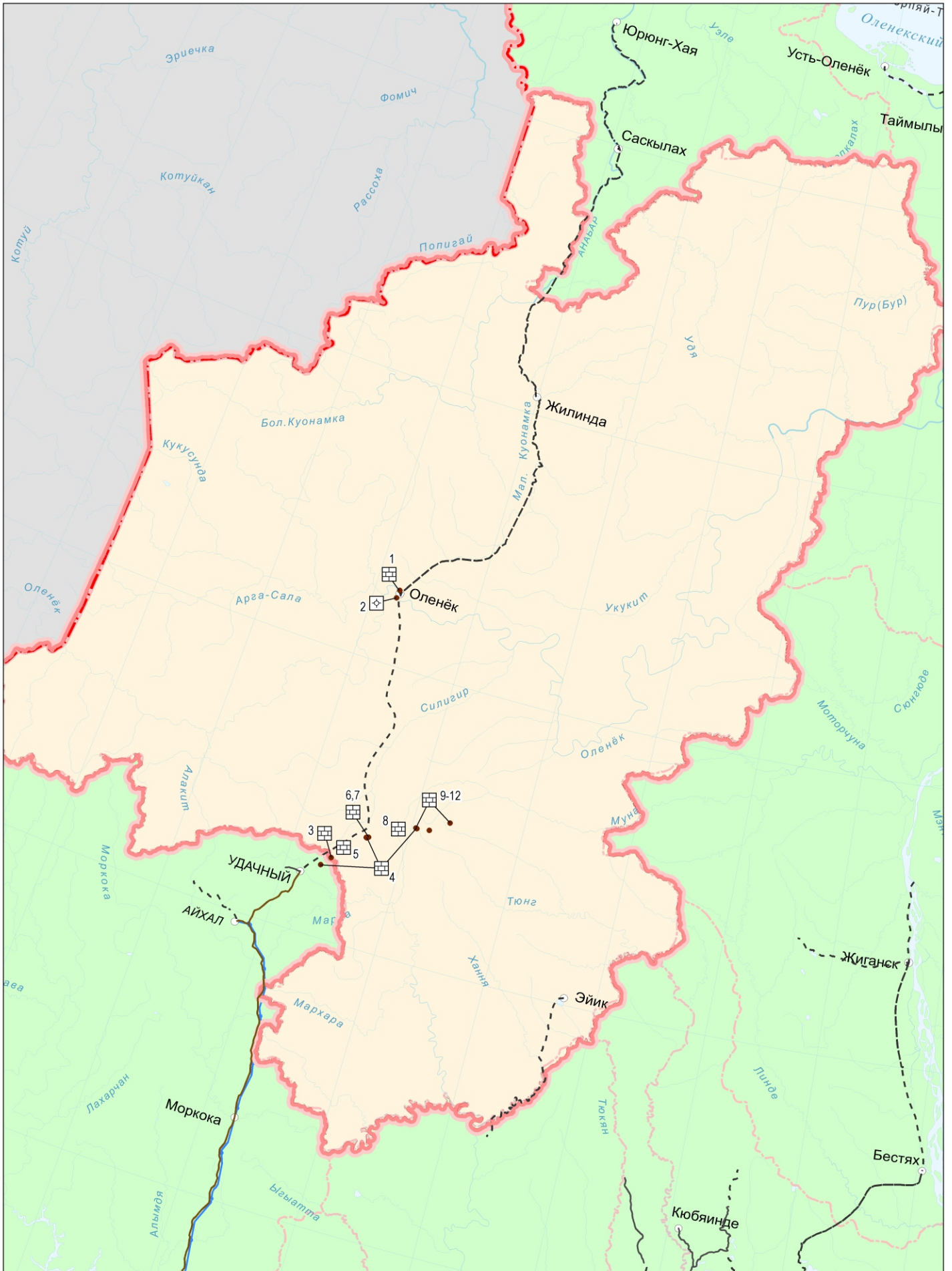


Рис. 25. Масштаб 1 : 4 000 000

# СРЕДНЕКОЛЫМСКИЙ УЛУС

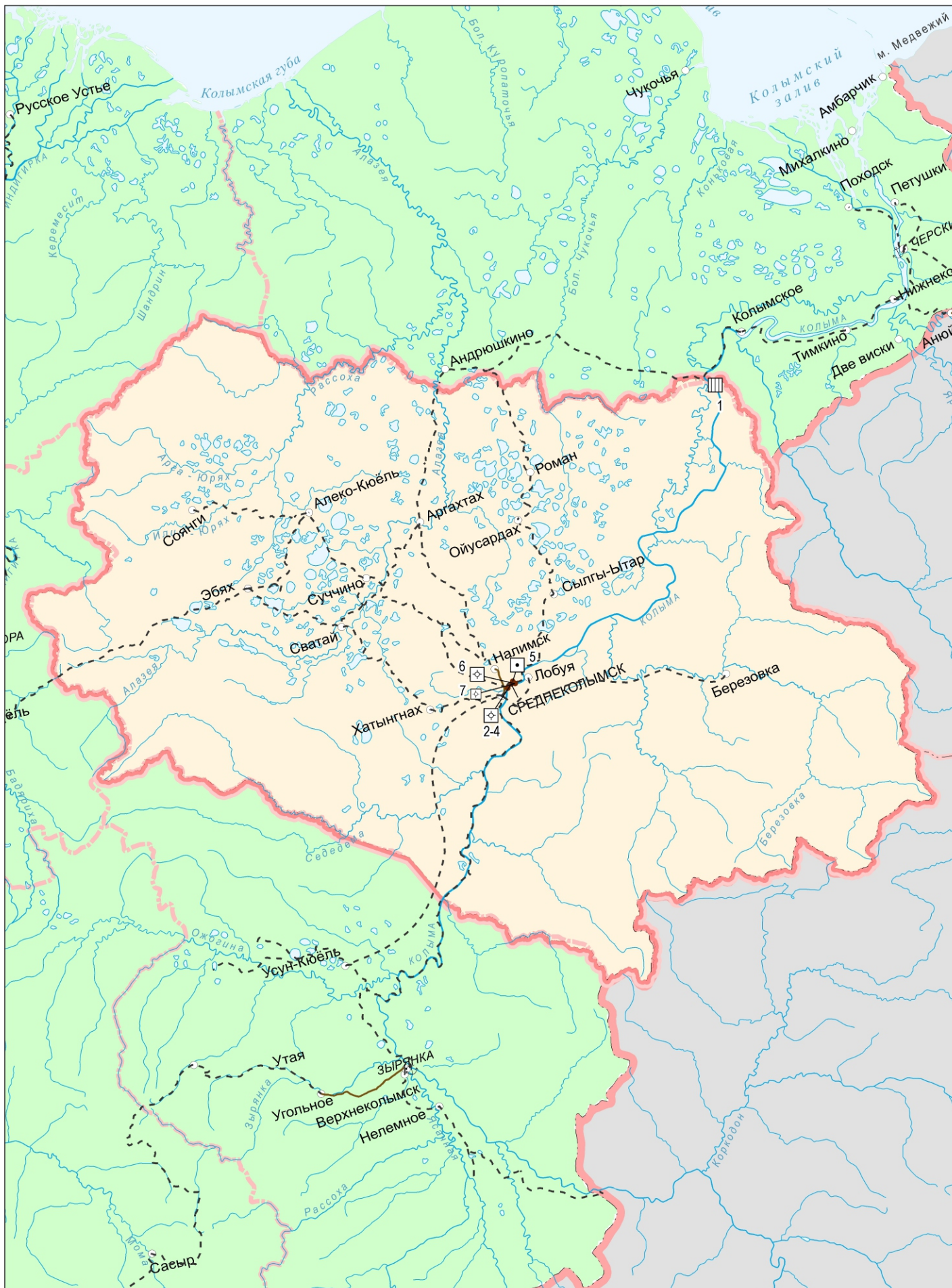


Рис.26. Масштаб 1 : 3 000 000

# СУНТАРСКИЙ УЛУС

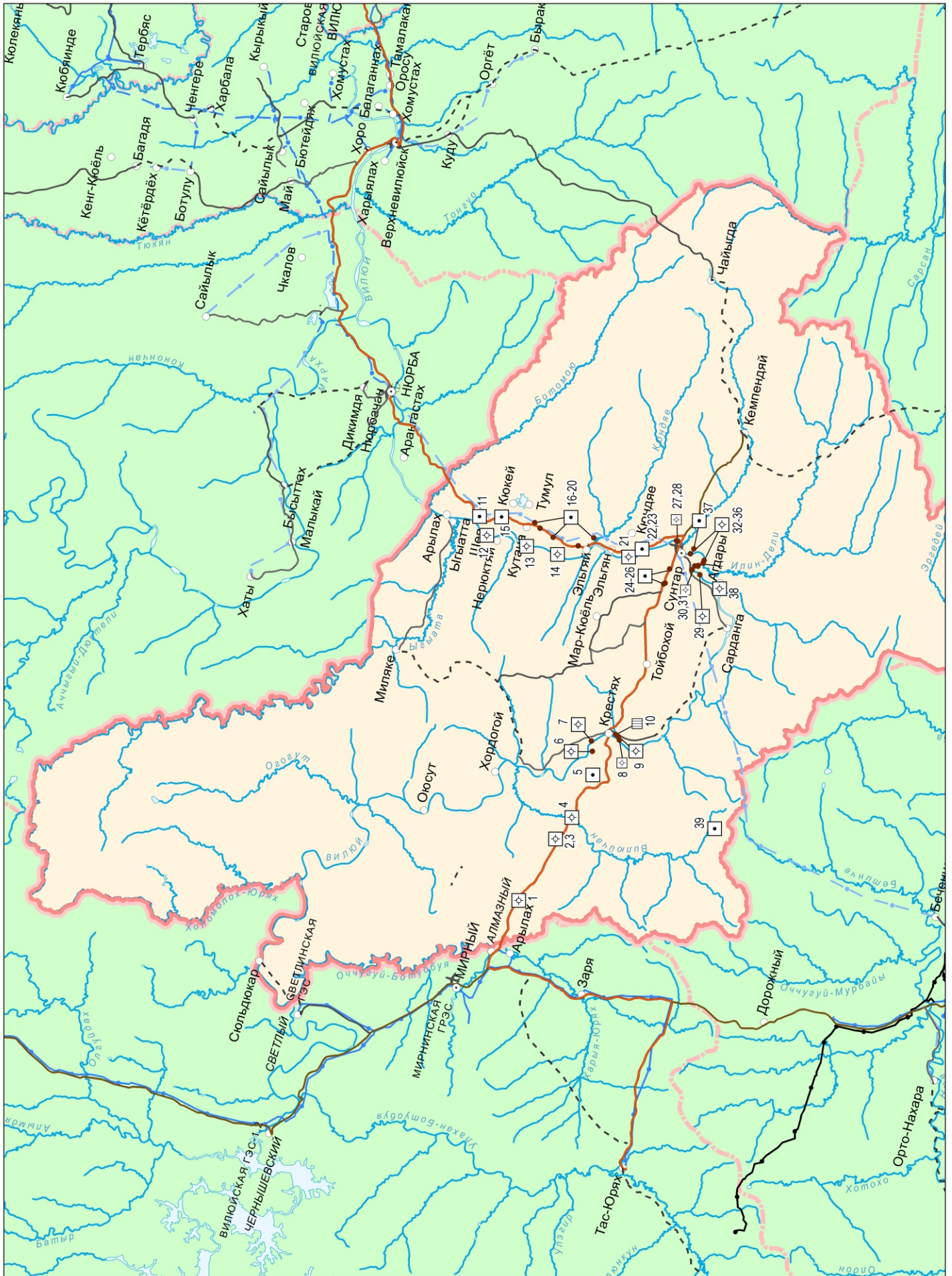


Рис. 27. Масштаб 1 : 2 000 000

# ТАТТИНСКИЙ УЛУС

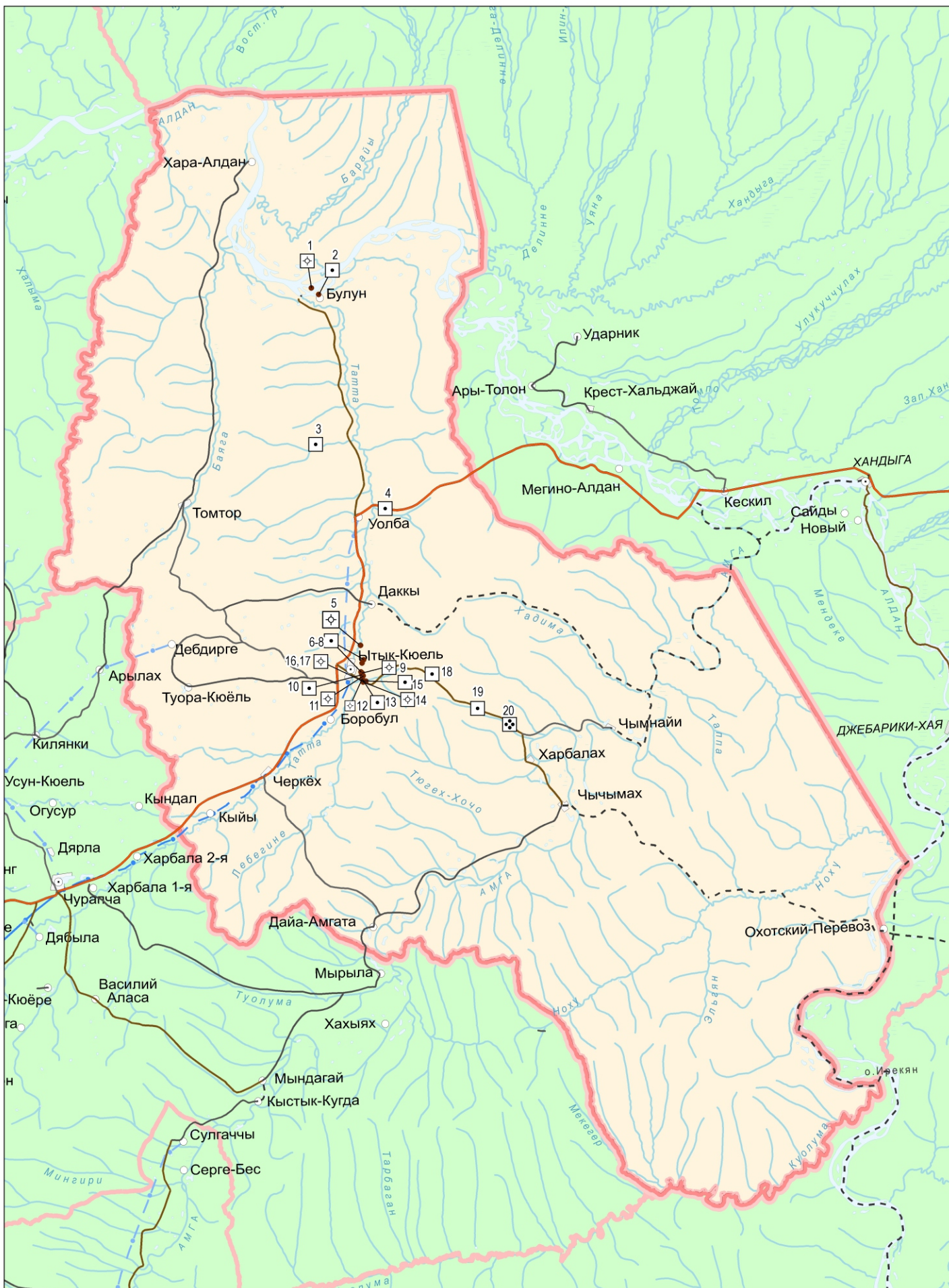


Рис. 28. Масштаб 1 : 1 000 000

# ТОМПОНСКИЙ УЛУС

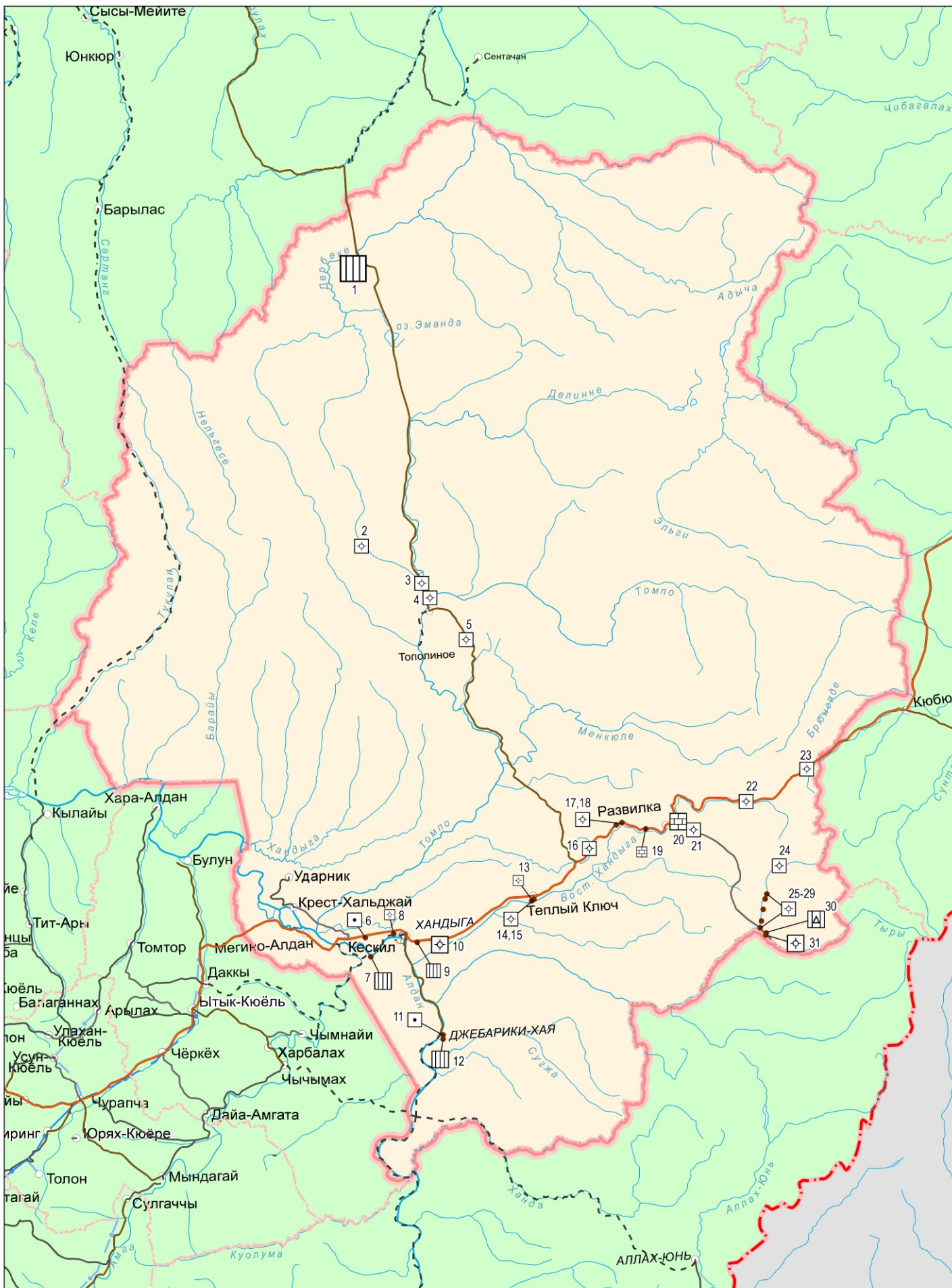


Рис. 29. Масштаб 1 : 2 500 000

# УСТЬ-АЛДАНСКИЙ УЛУС



Рис. 30. Масштаб 1 : 1 000 000

# УСТЬ-МАЙСКИЙ УЛУС

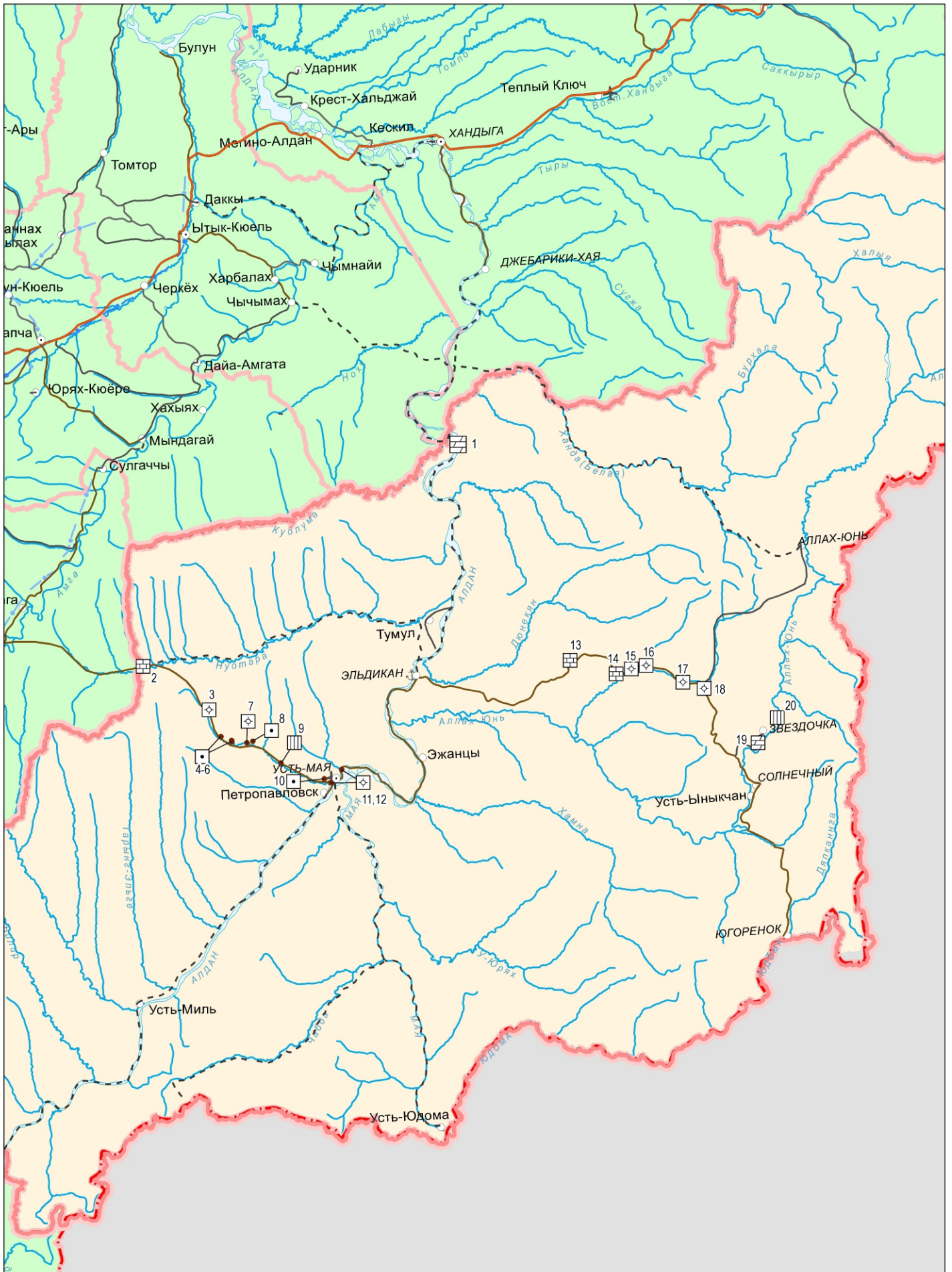


Рис. 31. Масштаб 1 : 2 000 000



# УСТЬ-ЯНСКИЙ УЛУС

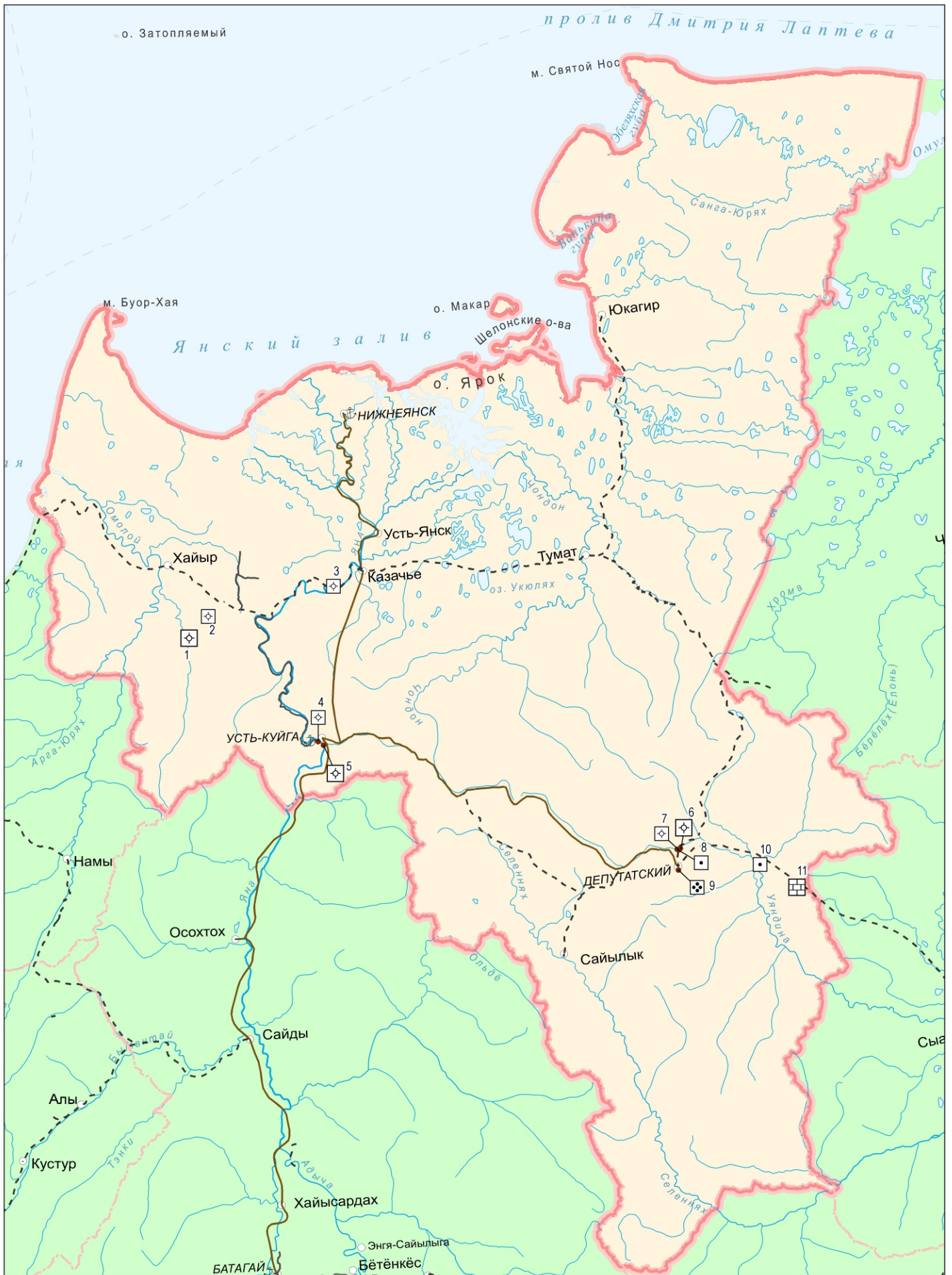


Рис. 32. Масштаб 1 : 2 500 000

# ХАНГАЛАССКИЙ УЛУС

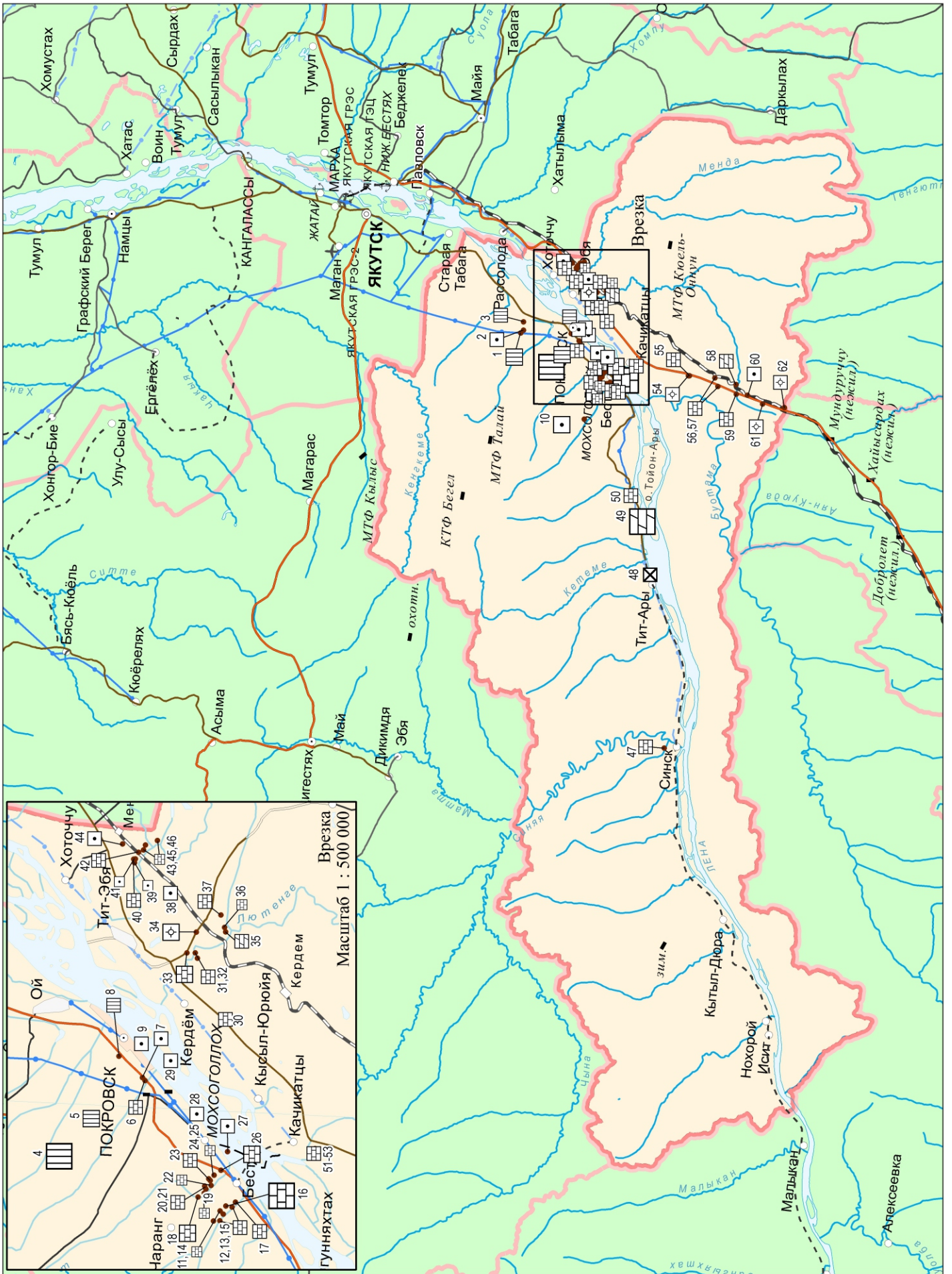


Рис. 33. Масштаб 1 : 1 500 000





# ГОРОД РЕСПУБЛИКАНСКОГО ЗНАЧЕНИЯ ЯКУТСК

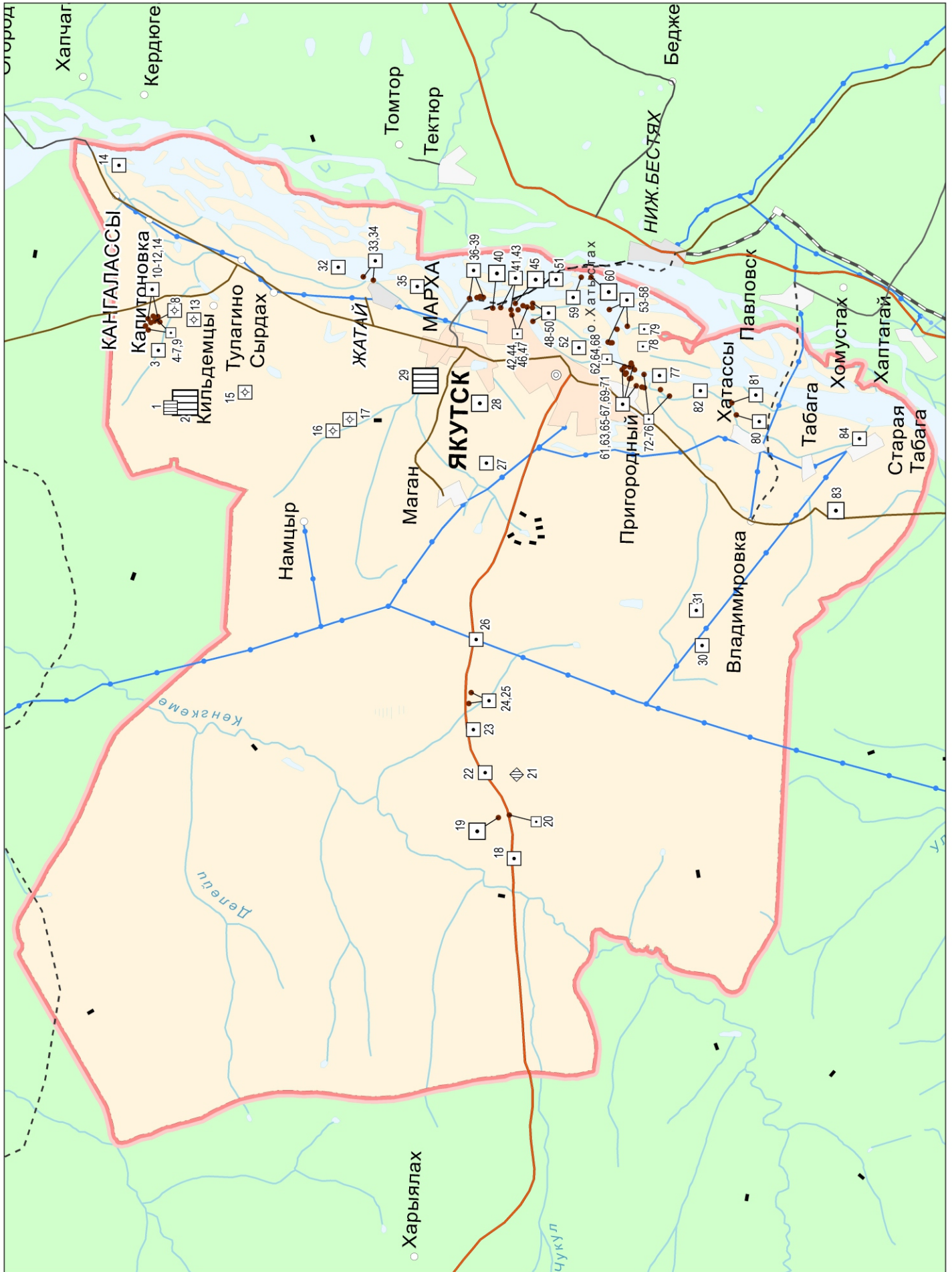


Рис. 36. Масштаб 1 : 400 000

**Рис.36. УСЛОВНЫЕ ОБОЗНАЧЕНИЯ К СХЕМАМ  
ОПИ ПО УЛУСАМ (РАЙОНАМ)**

Подгруппа, вид полезного ископаемого	Месторождения			Проявления
	Крупные	Средние	Малые	
<b>МАГМАТИЧЕСКИЕ ПОРОДЫ</b>				
Кислые				
Средние				
Основные				
Туфы				
<b>КАРБОНАТНЫЕ ПОРОДЫ</b>				
Известняк				
Доломит				
Мергель				
<b>ГЛИНИСТЫЕ ПОРОДЫ</b>				
Сланцы				
Глины				
<b>ОБЛОМОЧНЫЕ ПОРОДЫ</b>				
Крупнообломочные				
Алеврит, аргиллит				
Песчано-гравийные материалы				
Песок				
Песчаник				
<b>МЕТАМОРФИЧЕСКИЕ ПОРОДЫ</b>				
Метаморфические породы				
<b>ТВЕРДЫЕ ГОРЮЧИЕ ИСКОПАЕМЫЕ</b>				
Торф				
<b>ПРОЧИЕ ИСКОПАЕМЫЕ</b>				
Горелые породы				
Сапропель				

Населенные пункты		газопровод действующий
⊙ Столица		нефтепровод действующий
⊙ Центры районов		газопровод строящийся, проектируемый
○ Города, поселки, села		нефтепровод строящийся, проектируемый
Административные единицы		Железные дороги
Основной улус	Автомобильные дороги	
Территория Республики Саха (Якутия)		федеральная дорога с твердым покрытием
Территории соседних краев, областей		дорога с твердым покрытием
Граница Республики Саха (Якутия)		грунтовая дорога
Границы краев, областей		автозимник
Границы районов Республики Саха (Якутия)		

**Месторождения  
общераспространенных полезных ископаемых**

№ №	Объект	№ №	Объект
<b>Абьинский улус</b>			
1	Русло р.Индибирка (813 км от устья)	2	Белогорское
<b>Алданский улус</b>			
1	656 км ж/д Беркакит - Томмот - Якутск	26	530 км (карьер №11) ж/д Беркакит-Томмот-Якутск
2	651 км ж/д Беркакит - Томмот - Якутск	27	525 км (карьер №10) ж/д Беркакит-Томмот-Якутск
3	644 км ж/д Беркакит - Томмот - Якутск	28	521 км (карьер №9) ж/д Беркакит-Томмот-Якутск
4	638 км ж/д Беркакит - Томмот - Якутск	29	514 км (карьер №8) ж/д Беркакит-Томмот-Якутск
5	633 км ж/д Беркакит - Томмот - Якутск	30	509 км (карьер №7) ж/д Беркакит-Томмот-Якутск
6	625 км ж/д Беркакит - Томмот - Якутск	31	505 км (карьер №6) ж/д Беркакит-Томмот-Якутск (846 км а/д Б.Невер-Якутск)
7	620 км ж/д Беркакит - Томмот - Якутск	32	499 км (карьер №5) ж/д Беркакит-Томмот-Якутск
8	616 км ж/д Беркакит - Томмот - Якутск	33	494 км (карьер №4) ж/д Беркакит-Томмот-Якутск
9	614 км (карьер №8) ж/д Беркакит-Томмот-Якутск	34	489 км (карьер №3) ж/д Беркакит-Томмот-Якутск
10	612 км (карьер №25) ж/д Беркакит - Томмот - Якутск	35	Верхняя Амга, в 1,5 км к ЮВ от пос.Верхняя Амга
11	607 км (карьер №24) ж/д Беркакит - Томмот - Якутск	36	478 км (карьер №13в) железной дороги Беркакит-Томмот-Якутск
12	602 км (карьер №7) ж/д Беркакит-Томмот-Якутск	37	469 км (карьер №13а) железной дороги Беркакит-Томмот-Якутск
13	598 км (карьер №6) ж/д Беркакит-Томмот-Якутск	38	462 км (карьер №12а) железной дороги Беркакит-Томмот-Якутск
14	595 км (карьер №23) ж/д Беркакит-Томмот-Якутск	39	448 км (карьер №10а) ж/д Беркакит-Томмот-Якутск
15	584 км (карьер №22) ж/д Беркакит-Томмот-Якутск	40	792 км автодороги "Лена", в 61,3 км СВ г.Томмот
16	Улу, в 5 км к СВ от пос.Улу	41	445 км (карьер №9б) ж/д Беркакит-Томмот-Якутск
17	577 км (карьер №3) ж/д Беркакит-Томмот-Якутск	42	440 км (карьер №9а) ж/д Беркакит-Томмот-Якутск
18	574 км (карьер №21) ж/д Беркакит-Томмот-Якутск	43	436 км (карьер №8а) ж/д Беркакит-Томмот-Якутск
19	569 км (карьер №2) ж/д Беркакит-Томмот-Якутск	44	780 км автодороги "Лена", в 114,7 км СВ г.Алдан
20	566 км (карьер №1) ж/д Беркакит-Томмот-Якутск	45	422 км (карьер №6) железной дороги Беркакит-Томмот-Якутск
21	558 км (карьер №17) ж/д Беркакит-Томмот-Якутск	46	416 км (карьер №5) железной дороги Беркакит-Томмот-Якутск
22	553 км (карьер №16) железной дороги Беркакит-Томмот-Якутск	47	764 км а/д "Лена", в 38 км на СВ от г.Томмот
23	549 км (карьер №15) железной дороги Беркакит-Томмот-Якутск	48	410 км (карьер №4) железной дороги Беркакит-Томмот-Якутск
24	ПГСМ №4 (881 км а/д "Лена")	49	404 км (карьер №3) железной дороги Беркакит-Томмот-Якутск
25	541 км (карьер №13) ж/д Беркакит-Томмот-Якутск	50	751 км а/д "Лена"

51	398 км (карьер №2) железной дороги Беркакит-Томмот-Якутск
52	728 км а/д "Лена"
53	Усть-Эльконское В 2 км к ЮВ от п.Алексеевск (блок 1-С2)
54	Элькон, в 15 км Ю г.Томмота
55	Известковое, в 3,5 км ЮЗ г.Томмота
56	Известковое -2, уч.1
57	Известковое-2, в 3 км СЗ пос.Алексеевский
58	Самахачанское, в 5 км СЗ г. Томмота
59	Якокитское (Северная часть Южного участка), в 45 км С г. Алдана
60	Якокитское (Участок Южный), в 45 км севернее г.Алдана
61	Бурное, в 39 км СЗ г. Алдана
62	Куранах, дражные отвалы №2
63	Усть-Селигдарское (Участок №2), в 60 км С г.Алдана
64	Усть-Селигдарское (Участок №1), в 60 км севернее г.Алдана
65	Амга, в 132 км СЗ г.Алдана
66	Карьер №30 (км 804,9 МГ "Сила Сибири"), в 131 км СЗ г. Алдан
67	Карьер 2020 км ВС-ТО (Сагдя)
68	Карьер 2029,5 км ВС-ТО (Бага)
69	Карьер №31 (км 836.5 МГ "Сила Сибири")
70	Карьер 2050,2 км ВС-ТО (Олонгро-2)
71	Карьер 2056 км ВС-ТО (Олонгро-1)
72	Карьер № 32 (км 862,3 МГ "Сила Сибири")
73	Карьер 2076 км ВС-ТО (Скалистый)
74	Карьер № 33 (км 881,6 МГ "Сила Сибири")
75	Солнечный, в 40 км СЗ г. Алдан
76	Карьер 2053 км ВС-ТО
77	Карьер №34 (км 909,8 МГ "Сила Сибири"), в 26 км СЗ г. Алдан
78	Карьер 2074 км ВС-ТО
79	Карьер 2079 км ВС-ТО

80	Левобережье руч.Каменистый, в 3,5 км ЮЗ г.Алдан
81	297 км (участок №2) ж/д Беркакит - Томмот, в 2 км В г. Алдан
82	297 км (горизонт 680 м), в 2 км В г.Алдан
83	Алданское, в 3 км В г.Алдана
84	Усть-Юхухтинское, в 35 км от г. Алдана
85	Курунг-Салаинское, в 38 км ЮЗ г. Алдана
86	Карьер № 35 (км 950,2 МГ "Сила Сибири")
87	Селигдарское, в 30 км ЮЗ г.Алдан
88	Амурский (2149 км ВСТО), в 10 км В п.Лебединый
89	Томмот (2161 км)
90	Карьер №36 (км 972,2 МГ "Сила Сибири"), в 24 км ЮВ г. Алдан
91	Без названия
92	Бысах
93	Джевоскиг-1
94	Юхточка
95	Джевоскиг
96	Аян, в 64,5 км Ю г. Алдан
97	581 км а/д А-360 "Лена", в 50 км южнее г. Алдана
98	Большой Аян, в 8 км С п.Б.Нимныр
99	Придорожное
100	Юхта (2186 км ВСТО), в 34 км Ю п.Лебединый
101	Карьер № 37 (км 998,6 МГ "Сила Сибири")
102	Таежное
103	Журавлиное
104	Участок №42, в 78 км ЮВ г.Алдана
105	527 км автодороги "Лена"
106	Янгинское, в 1км ЮЗ пос.Таежный
107	Карьер № 39-1 (нижележащие горизонты)
108	Карьер №39-1 (участок №2) (газопровод "Сила Сибири")



109	Карьер №39/1 (газопровод "Сила Сибири"), в 41 км Ю пос. Большой Нимныр
110	Месторождение № 6, в 90 км ЮВ п.Б.Нимныр

111	Месторождение № 4 (в районе строительства Канкунской ГЭС на р.Тимптон), в 90 км ЮВ
-----	--

#### Алтайховский улус

1	Быйан, в 0,3 км В п. Чокурдах
---	-------------------------------

#### Амгинский улус

1	52 км а/д "Амга"
2	51 км а/д Амга - Нижний Бестях
3	37 км а/д Амга - Нижний Бестях
4	16 км а/д Амга - Нижний Бестях
5	Улахан-Торголдунское (блок С1-ХVIII)
6	Амма-Суол, в 4 км З с. Амга
7	Халбы-2, в 3 км СВ с. Амга

8	Остров Тербес-Ары (Участок №1)
9	Остров Тербес-Ары, в 2 км ЮЗ с. Амга
10	Остров Бороску (Кыбахы) (блок С1-I)
11	Остров Бороску (Кыбахы) (блок С1-II)
12	Дьям
13	Карьер №1
14	Карьер №2

#### Анабарский улус

1	Юрюнг-Хая, на СВ окраине с. Юрюнг-Хая
2	Левобережье р.Поропуон-Юряге, в 1,5 км СВ пос.Юрюнг-Хая
3	Олом, в 75 км к Ю от п.Саскылах
4	Дорожное, в 2 км З пос. Анабар

5	Бутовое, в 2,5 км В пос. Анабар
6	Ыраас-Юрях, в 25 км к З от п.Эбелях
7	Исток, в 85 км к В от пос.Эбелях

#### Булунский улус

1	Карьер №2 (о.Котельный)
2	Карьер №12 (о.Котельный)
3	Карьер №1 (о.Котельный)
4	Карьер №6 (о.Котельный), в 6,2 км В аэродрома «Темп»
5	Карьер №8 (о.Котельный), в 3,9 км В аэродрома «Темп».
6	Карьер №10 (о.Котельный), в 5,6 км В аэродрома «Темп»
7	Карьер №11 (о.Котельный), в 6,4 км ЮВ аэродрома «Темп»
8	Карьер №9 (о.Котельный), в 5 км В аэродрома «Темп»
9	Булунканское, в 125 км от пос. Тикси

10	Участок № 2006, в 10 км З п.Тикси
11	Тиксинское
12	Тиксинское (участок №2), в 1,5 км СЗ пос.Тикси
13	Карьер №1 (п.Тикси), в 2,7 км С п.Тикси
14	Карьер №2 (п.Тикси), в 3,5 км С п.Тикси
15	Нееловское, в 11,7 км С п.Тикси
16	Придорожное, в 3 км к ЮВ от п.Тикси
17	Хорогор, в 1,5 км СВ от аэропорта п.Тикси
18	Согинское, в 12 км ЮВ пос. Тикси

#### Верхневиллоийский улус

1	704 км а/д "Виллой", в 25 км СВ п.Ынахсыт
2	688 км автодороги "Виллой"
3	Кысыл-Хая, в 23 км от с.Верхневиллоийск
4	Гастах

10	Хопголоох, в 1,5 км южнее с. Верхневиллоийск
11	Чаллыр, в 2,5 км от с.Верхневиллоийск
12	Курдьэгэлээх, в 2 км к СВ от с.Верхневиллоийск
13	Верхневиллоийское, в 6 км В пос. Верхневиллоийск (участок 2)

5	Хоро, в 3 км от с.Верхневиллойск
6	Верхневиллойское, на косе р.Виллой, напротив с.Верхневиллойск
7	Коса Виллой
8	Верхневиллойское (уч. Чайка-1), 0,4 км С с.Верхневиллойск
9	Участок №2 на р.Виллой, в 1 км к В от с.Верхневиллойск

14	Участок №1 (с.Верхневиллойск), в 10 км В с.Верхневиллойск
15	Быакай, в 35 км от с.Верхневиллойск, на о.Быакай-Белегес
16	Тамалакан-1, в 39 км восточнее с.Верхневиллойск
17	Харбалахское
18	Ноолур (Нуодур), в 19 км от г.Виллойск

#### Верхнеколымский улус

1	Гора Белая, правобережье р.Колымы, в 150 км ниже пос. Зырянка
2	Зырянское, в 3 км ЮЗ пос. Угольный
3	Верхнеколымское, в 5 км СВ пос. Зырянка
4	Чукочаннах

5	Карьер №1 р.Колыма, в 2,5 км С пос. Зырянка
6	993 км от устья р.Колыма, в 1,5 км С пос. Зырянка
7	Известковое, правобережье р.Колымы (в 70 км выше пос. Зырянка)
8	Известковое, в 70 км от пос. Зырянка

#### Верхоянский улус

1	Березовое (вскрышные породы), в 18 км ЮВ пос. Батагай
2	Березовое, в 18 км Ю пос. Батагай
3	Ойюн-Хомото, в 60 км к ЮВ от пос. Батагай

4	Бьылаах
5	Карьер №1 (14,1 км а/д уч.Прогноз - водозабор р.Нельгесе),

#### Виллойский улус

1	Среднетюнгское-1, левый берег р.Тюнг, левого притока р.Виллой
2	Среднетюнгское-2, 1 уч.
3	614 км а/д Якутск - Виллойск - Сунтар - Мирный
4	Сыдыбыльское, в 23 км ЮЗ г. Виллойска
5	Виллой, в 3,5 км СЗ г.Виллойск
6	Южный, в 4,5 км ЮЗ г. Виллойск
7	Муосаны, в 18 км от г.Виллойска
8	Виллой (перекат Гусевский), в 20 км ниже по течению от г.Виллойска
9	Бытыпкалах, в 22 км от г.Виллойск
10	Карьер №7 (558 км автодороги "Виллой")
11	Карьер №6 (557 км автодороги "Виллой")
12	Виллойск-1, в 18 км восточнее г. Виллойск
13	Карьер №2 (541 км автодороги "Виллой")
14	Арангас, в 20 км от п.Кысыл-Сыр
15	Средневиллойское-4
16	Мохсоголлох, в 13.5 км З п.Кысыл-Сыр

17	Кысыл-Сыр 1, в 7 км СЗ п.Кысыл-Сыр
18	Средневиллойское-1, правый берег р.Виллой, в 5.5 км выше п.Кысыл-Сыр
19	Средневиллойское-2, левый берег р.Виллой, в 1.5 км ниже п.Кысыл-Сыр
20	Кысыл-Сыр 2, в 1 км СЗ п. Кысыл-Сыр
21	Средневиллойское - 3
22	Русловой карьер №2 на р.Виллой
23	МГ Кысыл-Сыр-Мастах 11 км
24	Толонское-2
25	МГ Кысыл-Сыр-Мастах 31 км
26	Толонское-1, в 88 км СВ г.Виллойск
27	Карьер 44 км МГ Кысыл-Сыр Мастах (участок №2)
28	МГ Кысыл-Сыр-Мастах 51 км
29	490 км а/д "Виллой"
30	Сосновый, на 452 км а/д «Виллой», в 100 метрах от дороги
31	Боргондо, на 447 км а/д «Виллой», 100 метрах от дороги
32	435 км а/д "Виллой"

33	414 км а/д "Виллой"
34	389 км а/д "Виллой" (Кюнкюс)

35	360 км автодороги "Виллой", в 4 км Ю с. Илбенге
----	---

### Горный улус

1	Лунха, на 332 км а/д «Виллой», в 19 км северо-западнее с. Орто-Сурт
2	313 км а/д "Виллой", в 2,5 км СЗ с. Орто-Сурт
3	Абаранда, в 4 км ЮВ МТФ Абаранда (по автодороге "Виллой")
4	257 км а/д "Виллой", в 35 км З с. Асыма
5	Тюкюэнэ-4.1
6	Тюкэнэ Юрдэ, в 46,5 км к С от с.Бясь-Кюель
7	123 км а/д "Кобяй"
8	Тюкюэнэ-3
9	Тюкюэнэ-2
10	ПГСМ-1 (105 км а/д "Кобяй"), в 33 км севернее с.Бясь-Кюель
11	Карьер №3 а/д "Кобяй", в 12 км С с. Бясь-Кюель

12	ПГСМ № 1 автодороги "Кобяй"
13	213 км а/д "Виллой", в 2,3 км Ю с.Асыма
14	205 км а/д "Виллой", в 12 км Ю с.Асыма
15	197 км а/д "Виллой", в 13 км СЗ с.Бердигестях
16	Дамба, в.5 км С с.Бердигестях
17	Айхал, в 1 км С с.Бердигестях
18	Дамба-1 (184 км а/д "Виллой"), в 2,5 км СВ с.Бердигестях
19	Резерв №1 (3 км а/д Бердигестях-Дикимдя-Ерт), в 3 км Ю с. Бердигестях
20	Марханы (участок №2), 137 км а/д "Виллой", в 39 км СЗ с. Магарас
21	Чирия, в 19,5 км СЗ с. Магарас
22	79 км автодороги "Виллой"

### Жиганский улус

1	Менкере
2	Кыстатыам
3	Нуора (Коса № 48)
4	Карьер-2

5	Набережная Аэропорт
6	Урдэл-2
7	Иосиф

### Кобяйский улус

1	Китчанское, в 2.5 км от пос. Китчан
2	Хангыдинское, в 3.5 км от пос. Промышленный
3	Санга-Кюельское, в 8 км ЮВ пос. Промышленный
4	Вторая речка, в 10,5 км СЗ п.Сангар
5	Ойуун-Арыга, в 6,0 км СЗ пос. Сангар
6	Пережат Сангарский, 2,1 км СЗ п.Сангар
7	Алысардах, в 1 км СВ пос. Сангар
8	Биэ-Елбютское (блок II), в 30 км ЮВ п.Сангар
9	Хатырык-Хомо
10	МГ Кысыл-Сыр-Мастах 71 км

11	Мастахское-1, в 4,2 км СВ с.Мастах
12	Карьер ОПИ №1 Соболах-Неджелинского ГКМ, в 220 км З пос. Сангар и в 12,5 км ЮВ
13	Карьер ОПИ №2 Соболах-Неджелинского ГКМ, в 11 км к ЮЗ от с.Люксюгон
14	Люксюгон
15	76 км МГ Мастах-Берге
16	Карьер Лунгха-1, в 33 км западнее с.Кобяй
17	Мастах-Берге 131 км (участок № 2)
18	Карьер №5 (47 км а/д "Кобяй"), в 47 км ЮВ с. Кобяй
19	Мастах-Берге 184 км
20	108 км МГ Таас-Тумус-Якутск

### Ленский улус

1	1502 км а/д "Виллой"	30	Карьер в районе куста скважин №22 Северо-Талаканского лицензионного участка
2	Карьер ОПИ №321-100 Чаяндинского НГКМ	31	Карьер №18 Северо-Талаканского ЛУ, в 83 км СЗ с. Толон
3	Карьер ОПИ № 321-86 Чаяндинского НГКМ, в 170 км З г. Ленска	32	Карьер №12 (участок 2) Северо-Талаканского ЛУ, в 87 км СЗ с. Толон
4	Карьер ОПИ 321-102 Чаяндинского НГКМ, в 200 км З г.Ленска, в 127 км СЗ п.Пеледуй	33	Карьер №12 Северо-Талаканского ЛУ, в 0,13 км ЮЗ разведочной скважины № 583-2П
5	Карьер ОПИ № 321-85 Чаяндинского НГКМ, в 170 км З г. Ленска	34	Карьер №13 Северо-Талаканского ЛУ, в 78,6 км СЗ с. Толон
6	Карьер № 2-2 (Кудулахский), в 182 км З г. Ленска	35	Северо-Талаканское №1ст, в 603 м С ДНС-1 (в пределах Северо-Талаканского НГКМ)
7	Карьер № 2-1 (Долеритовый), в 180 км З г. Ленска	36	Карьер №5 (участок 2) Северо-Талаканского ЛУ, в 61 км СЗ с.Иннялы
8	Карьер № 2-1 (Долеритовый), в 180 км З г. Ленска	37	Карьер №5 Северо-Талаканского лицензионного участка, в верховьях р.
9	СПС-1	38	Карьер №8 (участок 2) Северо-Талаканского ЛУ, в 71 км СЗ пос.Иннялы
10	Карьер №6 (Подкова), в 170 км З г. Ленска	39	Талаканский в районе куста №20
11	Карьер №6-18 (Манский) Чаяндинского НГКМ, в 170 км З г. Ленска	40	Карьер № 3ст, в 2 км от поисковой скважины № 530-2П, на левом склоне р. Кадалы
12	Карьер №6-16 (Рождественский) Чаяндинского НГКМ, в 170 км З г. Ленска	41	Карьер №19 Северо-Талаканского ЛУ, в 85 км СЗ пос.Толонм
13	Карьер №7-15 Курунг-Юрхэ Чаяндинского НГКМ, в 166 км СЗ г. Ленска	42	Карьер №15 Северо-Талаканского ЛУ, в 85 км СЗ пос.Толон
14	Карьер №4 ЧНГКМ (Щебенистый), в 170 км западнее г. Ленска, в верховьях р. Чаянда	43	Карьер №11 Северо-Талаканского ЛУ, в 69,2 км СЗ пос. Иннялы (Участок № 2)
15	Карьер №5 (Северный)(нижележащие горизонты)Чаяндинского НГКМ,в 170 км З	44	Карьер №11 Северо-Талаканского ЛУ, в 69,2 км СЗ пос. Иннялы
16	Карьер №5 (Северный) Чаяндинского НГКМ, в 170 км З г. Ленска	45	Карьер №21 Северо-Талаканского ЛУ, в 76 км СЗ пос.Толон
17	Карьер №5 Северный (расширение) Чаяндинского НГКМ, в 170 км З г. Ленска	46	Карьер №25 Северо-Талаканского ЛУ
18	Карьер Чаяндинский, в 150 км СЗ г. Ленск и 110 км ЮЗ с. Тас-Юрхэ	47	Карьер №26 Северо-Талаканского ЛУ
19	Карьер № 8 (Танарский) Чаяндинского НГКМ, в 170 км З г. Ленска	48	Карьер №20 Северо-Талаканского ЛУ, в 69 км СЗ с.Иннялы
20	Карьер Кудулахский-2, в 150 км СЗ г. Ленск	49	Карьер № 10 Северо-Талаканского лицензионного участка, в 73,2 км С пос.
21	Тымпучиканское 1щ, в 950 м на юг от скв. № 95Я, в верховьях руч. Було, правого притока	50	Карьер песка в районе скважины №94 Тымпучиканского лицензионного участка, в
22	Тымпучиканское 1п, в 700 м на юго-запад от разведочной скважины № 254-03, в верхнем	51	Карьер №6 (18,6 км), а/д Верхнечонское НГКМ - Талаканское НГКМ
23	Тымпучиканское 2п, в 3,0 км на юго-восток от разведочной скважины № 254-03, в	52	Карьер №1 Верхнепеледуйского ЛУ
24	Карьер №16 Северо-Талаканского ЛУ, в 87 км СЗ пос.Толон	53	Карьер № 11, 25,6 км (а/д Верхнечонское НГКМ-Талаканское НГКМ)
25	Карьер №17 Северо-Талаканского ЛУ, в 73 км СЗ с.Иннялы	54	Карьер №8 (36,5 км), а/д Верхнечонское НГКМ - Талаканское НГКМ
26	Карьер №14 Северо-Талаканского ЛУ, в 66,5 км СЗ пос. Толон	55	Карьер № 10, 36,8 км (а/д Верхнечонское НГКМ-Талаканское НГКМ)
27	Карьер природного камня №4щ-ст, в 4,5 км по зимнику от поисковой скважины № 780	56	Карьер № 15, 41,2 км (а/д Верхнечонское НГКМ-Талаканское НГКМ)
28	Карьер №6 (Участок 2) Северо-Талаканского лицензионного участка, в 69,5 км СЗ пос.	57	Карьер № 13, 47,7 км (а/д Верхнечонское НГКМ-Талаканское НГКМ)
29	Карьер №6 Северо-Талаканского лицензионного участка, на правом борту	58	Карьер № 12, 51,4 км (а/д Верхнечонское НГКМ-Талаканское НГКМ)

59	Карьер № 9, 54,6 км (а/д Верхнечонское НГКМ-Талаканское НГКМ)
60	Карьер № 16, 57,1 км (а/д Верхнечонское НГКМ-Талаканское НГКМ)
61	Карьер №17 (61,3 км), а/д Верхнечонское НГКМ - Талаканское НГКМ
62	Карьер № 18, 65,8 км (а/д Верхнечонское НГКМ-Талаканское НГКМ)
63	Карьер № 21, 71,4 км (а/д Верхнечонское НГКМ-Талаканское НГКМ)
64	Карьер № 22, 78,9 км (а/д Верхнечонское НГКМ-Талаканское НГКМ)
65	Карьер №25 (79 км), а/д Верхнечонское НГКМ - Талаканское НГКМ
66	Талаканский в районе куста-23
67	Карьер торфа №2Т, в 2 км Ю ДНС-2 (в пределах Центрального блока Талаканского
68	Талаканский в районе куста №8
69	Талаканское №9п, в 591 м Ю куста скважин №44
70	Талаканский-2г (карьер №2г) в 900 м к СВ от скв. №179-20
71	Карьер №2 Верхнепеледуйского участка недр
72	Алинский 8п (участок 2), в 400 м северо-восточнее куста скважины № 34
73	Алинский 7 (участок 2), в 300 м юго-западнее куста скважин № 10, на правом склоне
74	Алинское №8п, в 119,5 км 3 пос.Витим и в 112 км 3 пос.Пеледуй
75	Алинский №6, 25 км а/д Талаканское НГКМ - Алинское НГМ
76	Карьер торфа №1Т Алинского участка, в 1.4 км на 3 от куста скважин №4
77	Алинский карьер №4 (22 км), а/д Талаканское НГКМ - Алинское ГНМ
78	Восточно-Алинское №3 (участок №2)
79	Карьер №4 Восточно-Алинского лицензионного участка, в 48,6 км СЗ пос.
80	Карьер №5 Восточно-Алинского ЛУ, в 49 км СЗ с.Толон
81	Алинский №1щ, в 8.5 км ЮВ дожимной насосной станции (ДНС-1) Алинского ГНМ
82	Карьер №3П. Восточно-Алинское месторождение, в 2,45 км от скважины 304-16
83	Карьер №4 (1056 км ВСТО), в 271,5 км ЮЗ г. Ленск
84	Карьер №5 (1052 км ВСТО), в 275,5 км ЮЗ г. Ленск
85	Карьер №6 (1043,4 км ВСТО), в 278 км ЮЗ г. Ленск
86	Карьер №7 (1037,1 км ВСТО), в 283 км ЮЗ г.Ленска
87	Карьер № 14 (988 км ВСТО)

88	Талаканский в районе куста 78 (участок 2), на водоразделе рек Боруок и Кадалы
89	Карьер в районе куста скважин № 1 Восточно-Талаканского лицензионного участка, в
90	Карьер торфа №3Т, в пределах Восточно-Талаканского участка УВС
91	97 км (карьер №14г) а/д п.Витим-Талаканское НГКМ
92	Талаканский (95 км), а/д Витим - Талаканское НГКМ
93	Карьер №8 (участок 3), в пределах Центрального блока Талаканского НГКМ, в
94	Карьер №2п (участок 2) Южно-Талаканского ЛУ, в 39 км СЗ пос. Толон
95	Карьер-3щ (92,5 км а/д пос.Витим - Талаканское НГКМ) (Участок №2)
96	Карьер № 3п, в районе 15 км а/д на Южно-Талаканское НГКМ
97	Карьер №643-1м, в 31,6 км к ЮЗ от с.Толон
98	Карьер №3-10 (Заречный) Чаяндинского НГКМ, в 197 км ЮЗ г. Ленска и в 110 км СЗ
99	Карьер №3-9 (Запад) Чаяндинского НГКМ, в 190 км 3 г. Ленска и в 110 км СЗ пос. Пеледуй
100	Карьер №3-8 (Иркин), в 170 км западнее г. Ленска
101	Карьер № 3-1 (Джелокон) Чаяндинского НГКМ, в 180 км 3 г. Ленска
102	Карьер № 3-5 (Крым) Чаяндинского НГКМ, на водоразделе рек Джелокон - Тойон-Уйалах
103	Карьер № 3-2 (Тойон) Чаяндинского НГКМ, в 170 км 3 г. Ленска
104	Карьер №3-3 (Куччугуй) Чаяндинского НГКМ, в 170 км западнее г. Ленска
105	Карьер № 3-4 (Таглей) Чаяндинского НГКМ, на водоразделе рек Джелокон-Сыпаранда
106	Делокон, в 180 км 3 г. Ленска
107	Карьер ОПИ № 321-91 Чаяндинского НГКМ, в 170 км 3 г. Ленска
108	Карьер 3-7 (Алькор), в 170 км западнее г. Ленска
109	Карьер № 7 (Сухоройный), в 170 км 3 г. Ленска
110	Карьер № 10 (Целевой) Чаяндинского НГКМ, в 170 км 3 г. Ленска
111	Карьер №3 ЧНГКМ (Песчаный), в 170 км западнее г. Ленска, на левом берегу р. Нюя
112	Карьер №789-1п, в 90,4 км к СЗ от п.Пеледуй
113	Карьер ОПИ №321-104, в 172 км западнее г. Ленска
114	Карьер №1-1 (Ухтинский), в 170 км 3 г. Ленска, в районе 15,5 км газопровода «Сила
115	Карьер ОПИ №321-90 Чаяндинского НГКМ, в 170 км западнее г. Ленска
116	Карьер № 5-1 (Талаканский), в 198 км ЮЗ г. Ленска

117	Карьер № 5-2 (Срединный) Чаяндинского НГКМ, в 200 км юго-западнее г. Ленска
118	Карьер №2 ЧНГКМ (Каменный), в 175 км западнее г. Ленска, на правом склоне долины
119	Карьер № 4-2 (Левобережный), в 182 км западнее г. Ленска
120	Карьер № 4-1 (Ручейный) Чаяндинского НГКМ, в 179 км западнее г. Ленска
121	Карьер ОПИ №321-93 Чаяндинского НГКМ, в 170 км западнее г. Ленска
122	Карьер ОПИ №321-105 Чаяндинского НГКМ, в 182 км к СЗ от п.Пеледуи
123	Карьер №767-1м, в 80 км к СЗ от п.Пеледуи
124	Карьер ОПИ №321-89 Чаяндинского НГКМ, на правом борту долины р. Боруок
125	Карьер №731-1м, в 77 км к СЗ от п.Пеледуи
126	Карьер № 9 (Чикойский) Чаяндинского НГКМ, в 200 км западнее г. Ленска
127	Карьер №747-2м, в 78 км к СЗ от п.Пеледуи
128	86 км (карьер №13г) а/д Витим-Талаканское НГКМ
129	Карьер №1 ЧНГКМ (Доломитовый), в 180 км западнее г. Ленска, на водоразделе рек Нюя и
130	Карьер ОПИ №321-110 Чаяндинского НГКМ
131	Карьер 714, в 31 км к СВ от п.Иннялы
132	Карьер №713-1м, в 77 км к СЗ от п.Пеледуи
133	78 км (карьер №12г) а/д п.Витим-Талаканское НГКМ
134	74 км (карьер №11-1г) а/д п.Витим - Талаканское НГКМ
135	Карьер №4 Южно-Талаканского ЛУ
136	Южно-Талаканское №1 п
137	Карьер №692-1м
138	Карьер №690-1пм, в 19,5 км к СВ от п.Иннялы
139	Карьер №1 Хоронохского лицензионного участка, в 11,5 км СЗ пос. Толон
140	Карьер №2 Хоронохского лицензионного участка, в 5,3 км СЗ пос. Толон
141	Карьер №659-2м
142	Карьер №660-1 м, в 15 км к ЮЗ от с.Толон
143	Карьер №1 (36.2 км газопровода "Сила Сибири")
144	Карьер № 2 (40.1 км газопровода "Сила Сибири")
145	121 км а/д Ленск - Мирный - Удачный

146	Мурбайский-5, в 93,4 км С г.Ленска
147	Мурбай, в 116 км СЗ г.Ленска
148	Холо, в 95 км СЗ г. Ленска
149	Усун-Юрях, в 105 км СЗ г.Ленска
150	Маралах, в 97,5 км СЗ г.Ленска
151	Орто-Сала, в 86,9 км СЗ г.Ленска
152	Тустах, в 78,8 км СЗ г.Ленска
153	90 км а/д Ленск - Мирный - Удачный
154	Сек-Юрях, в 77,8 км СЗ г.Ленска
155	86 км а/д Ленск - Мирный - Удачный
156	Карьер Мурбайский-3, в 18,5 км В пос. Дорожный
157	м-ние "Мурбайское" (блоки С2-III, С2-IV, С2-VIII, С2-IX)
158	Мурбайское, в 139 км Ю г.Мирный
159	Мурбайский-6, в 79,1 км С г.Ленска
160	Карьер Мурбайский-2, в 21,8 км В пос. Дорожный
161	Карьер Мурбайский-1, в 28,4 км В пос. Дорожный
162	Карьер Мурбайский-4, в 32,9 км В пос. Дорожный
163	Карьер Песчанка, в 93,9 км СВ г.Ленск
164	Карьер Чарский, в 98,5 км СВ г.Ленск
165	79 км а/д Ленск - Мирный - Удачный
166	Карьер Билир, в 63,7 км СЗ г.Ленска
167	Карьер Арга, в 68 км СЗ г. Ленск
168	Карьер Юрях, в 60,54 км СЗ г.Ленска
169	Мар-Юрях (Маар-Юрях), 64 км а/д Ленск - Мирный
170	64 км а/д Ленск - Мирный - Удачный
171	Отраденский, в 33 км Ю п.Дорожный
172	Карьер ОПИ Щебенистый, в 60 км СЗ г. Ленска
173	Коса на р.Б.Мурбай, лев.берег в районе 64 км а/д Ленск - Мирный
174	Карьер Курунгнах, в 50,62 км СЗ г.Ленска

175	55 км а/д Ленск - Мирный - Удачный
176	Карьер Кюсенгей, в 40,6 км СЗ г.Ленск
177	Карьер Харья, в 32,9 км СЗ г.Ленска
178	37 км а/д Ленск - Мирный - Удачный
179	Карьер Верхняя Нюя
180	Северная Нюя-2, в 2 км СЗ с.Нюя
181	26 км а/д Ленск - Мирный - Удачный
182	26 км-2 а/д Ленск - Мирный - Удачный
183	Карьер Нижняя Нюя
184	20 км а/д Ленск - Мирный - Удачный
185	Карьер Скальный, в 32 км северо-восточнее г. Ленск
186	Бэтинчэ
187	Открытое
188	Карьер 1159 км ВСТО
189	Карьер 1167 км ВСТО
190	Карьер 1187 км ВСТО
191	Карьер 1206 км ВС-ТО
192	Карьер 1213 км ВС-ТО
193	Карьер №12 (Дюжин), в 135 км З г. Ленска
194	Карьер №2-1 (60.1 км газопровода "Сила Сибири")
195	Карьер 1230 км ВС-ТО
196	Карьер № 3 (80,9 км газопровода "Сила Сибири")
197	Карьер 1245 км ВС-ТО
198	Карьер 1261,5 км ВС-ТО
199	Карьер №4 (105.8 км газопровода "Сила Сибири")
200	Карьер №4-1 (120.2 км газопровода "Сила Сибири")
201	Карьер 1295 км ВС-ТО
202	СТГ-2 (газопровод "Сила Сибири")
203	Участок №4 (газопровод "Сила Сибири"), в 70 км З г.Ленска

204	Карьер 1315 км ВС-ТО
205	Участок №5 (газопровод "Сила Сибири"), в 58 км З г.Ленска
206	Карьер № 5 (146,3 км газопровода "Сила Сибири"), в 57 км З г. Ленска
207	Карьер 1338 км ВС-ТО
208	Участок №6 (газопровод "Сила Сибири"), в 35 км З г.Ленска
209	Карьер № 6 (170,5 км газопровода "Сила Сибири")
210	Киенг-Юрях-3, в 22 км З г. Ленска
211	Иенчик, в 22 км З г.Ленск
212	Тарынг-Юрях
213	Карьер 1359 км ВС-ТО
214	Участок №7 (газопровод "Сила Сибири"), в 17 км З г.Ленска
215	Скальное, в 18 км ЮЗ г.Ленска
216	Карьер № 7 (204,3 км газопровода "Сила Сибири")
217	Карьер №8 (207.2 км газопровода "Сила Сибири")
218	Карьер 1367 км ВС-ТО
219	Карьерное, в 2 км СЗ г.Ленска (нераспределенная часть)
220	Мухтуй-1, на 3 км а/д Ленск - Мирный
221	3 - 4 км а/д Ленск - Мирный - Удачный
222	Урочище Андылах-2
223	Дорожное, в 8 км СВ г. Ленска
224	3 км, а/д Ленск - Нюя
225	Прифермерское
226	Мурья, в 22 км к В от г.Ленска
227	Белоглинка (блок IV) распределенная часть
228	Белоглинка, в 26 км В г. Ленска
229	Карьер №1/15 (газопровод "Сила Сибири")
230	Белоглинка (участок Квартал №72), в 2,7 км восточнее с.Мурья (новая)
231	Сврот на Беченчу, в 23,5 км (по прямой) СВ г.Ленска
232	Ламга (блоки В-I, С1-II), в 30 км В г. Ленска

233	Ламга, в 30 км В г. Ленска
234	Батамай, в 0.5 км севернее п.Батамай
235	50 км а/д "Ленск - Нюя", в 4,5 км СВ с.Батамай
236	Карьер Салдыкельский, в 2 км СВ с. Салдыкель
237	Карьер №10 (газопровод "Сила Сибири")
238	Южная Нюя
239	Нюя-ЭПГС, в 75 восточнее г.Ленска
240	285 км газопровода "Сила Сибири"
241	Карьер №11 (газопровод "Сила Сибири")
242	303 км газопровода "Сила Сибири", в 92 км В г. Ленска
243	Карьер №13 (газопровод "Сила Сибири")
244	Озерное_торф
245	350 км газопровода "Сила Сибири"
246	61 км (карьер №10г) а/д п.Витим-Талаканское НГКМ
247	51 км (карьер №2щ) а/д п.Витим-Талаканское НГКМ
248	50 км (карьер №9г) а/д п.Витим-Талаканское НГКМ
249	38 км (карьер №8г) а/д п.Витим-Талаканское НГКМ

250	34 км (карьер №7-1г) а/д п.Витим-Талаканское НГКМ
251	29 км (карьер №7г) а/д п.Витим-Талаканское НГКМ
252	24 км (карьер №6г) а/д п.Витим-Талаканское НГКМ
253	12 км (карьер №3г) а/д Витим-Талаканское НГКМ
254	11 км (Карьер №1г) а/д пос.Витим - Талаканское НГКМ
255	5 км (карьер 2г) а/д пос.Витим - Талаканское НГКМ
256	Витимский-1 (Карьер №1), в 2.9 км от производственной базы пос.Витим
257	Карьер - 5ц, в 3,5 км СЗ п.Витим
258	Витимский-3 (Карьер №3), 2.9 км от пос.Витим
259	2874,5 км от устья р.Лена, в 2,5 км СВ пос. Витим
260	Виска-2, в 4 км ЮЗ пос. Пеледуй
261	Лесной, в 2 км ЮЗ пос. Пеледуй
262	Пеледуйский, в 1.5 км З п.Пеледуй
263	Карьер Романовский (Участок №2), в 170 км ЮЗ г.Ленска
264	Витимское
265	Клюквенное
266	Еловское

**Мегино-Кангаласский улус**

1	Суола, в 20 км СВ п.Нижний Бестях
2	65 км а/д "Колыма", в 9 км западнее с.Тумул
3	78 км а/д "Колыма"
4	83 км автодороги "Колыма"
5	110 км а/д "Колыма"
6	113 км а/д "Колыма"
7	116 км а/д "Колыма"
8	Уэс-Кумах (Участок №1) , в 3.5 км выше по течению р.Лена от п.Нижний Бестях
9	Уэс-Кумах (участок №4), в 3,0 км выше по течению от пос. Нижний Бестях
10	Уэс-Кумах (участок №3), в 0,9 км СЗ грузового терминала пос.Нижний Бестях
11	Чемят (участок №3), в 2,5 км СЗ пос. Нижний Бестях
12	5 км а/д "Колыма", в 5 км СВ пос. Нижний Бестях

21	Павловское
22	Хаптагайская-1
23	Карьер №28 (788 км) ж/д Беркакит - Томмот - Якутск
24	Карьер №296 (792 км) ж/д Беркакит - Томмот - Якутск
25	Карьер №30 (797 км) ж/д Беркакит - Томмот - Якутск
26	Карьер №31
27	Карьер Майя-1, в 6 км западнее с.Майя
28	Моро, в 28 км ЮВ п.Нижний Бестях
29	Сыгыннях, в 5,0 км северо-западнее с. Майя
30	Тустах
31	Эбе, в 3 км ЮВ с. Табага
32	Карьер №21 (762 км) ж/д Беркакит - Томмот - Якутск



13	Абага, в 5 км СВ пос. Нижний Бестях
14	Магистральный, в 6 км СВ от пос.Нижний Бестях
15	Без названия
16	Нижне-Бестяхское (Участок Тымпы-2), в 8 км Ю п.Н.Бестях
17	Нижне-Бестяхское (участок Тымпы), в 8 км Ю п.Нижний Бестях
18	Нижне-Бестяхское
19	Песчаное, в 8 км Ю пос. Нижний Бестях
20	Карьер №32

33	Карьер №23 (767 км) ж/д Беркакит - Томмот - Якутск
34	Карьер №24 (773 км) ж/д Беркакит - Томмот - Якутск
35	Джогудай
36	Тамма (блок II)
37	участок № 1 проявления Тымырга
38	Ыпсар, в 8 км С п.Талиги
39	Ыпсар, в 8 км С п.Талиги

### Мирнинский улус

1	Средне-Далдынское, в 14 км С пос.Полярный
2	Участок №1, в 14 км СЗ г.Удачный
3	Диабазовое, в 6 км к СЗ от г.Удачный
4	Огонек, в 10 км СЗ г.Удачный
5	739 км а/д Ленск - Мирный - Удачный
6	Зеленый мыс-2, в 3 км на СВ от г.Удачный
7	Зеленый мыс, южная окраина г.Удачный
8	Горка, в 5 км от трубки Удачная
9	Далдын, в 15 км от трубки Удачная
10	8 км а/д "Удачный - месторождение Верхне-Мунское"
11	Марха, в 40 км ЮВ п.Надежный
12	Водораздельное, в 18км С пос. Айхал
13	Верхнее 19/1, в 16 км С трубки Айхал
14	Верхнее 19/2, в 16 км С трубки Айхал
15	Чукука, в 17 км С пос. Айхал
16	709 км а/д Ленск - Мирный - Удачный
17	723 км а/д Ленск - Мирный - Удачный
18	Гусиное, в 16 км З пос. Айхал
19	Участок №52, в 7 км к З от п.Айхал
20	Быстрое (Участки Быстрый-1 и Быстрый-2), в 3 км к З от п.Айхал
21	Крутое, в 0.4 км Ю трубки Айхал

22	Закладочное-1, в 1 км к югу от пос.Айхал
23	Ойуур-Юрэгэ, в 8 км ЮВ пос. Айхал
24	661 км а/д Ленск - Мирный - Удачный
25	Теретпоэх, в 45 км ЮВ пос. Айхал
26	Коса Островная, в 15 км вниз по теч.р.Марха от моста 615 км а/д Ленск - Удачный
27	Тангхай 623 км, в 127 км Ю г.Удачный
28	580 км а/д Ленск - Мирный - Удачный
29	557 км а/д Ленск - Мирный - Удачный
30	Коса Мегелях, в 11 км вверх по теч.р.Моркока от моста 521 км а/д Ленск -
31	Коса Дисиели, в 5 км вверх по теч.р.Моркока от моста 521 км а/д Ленск - Удачный
32	529 км а/д Ленск - Мирный - Удачный
33	Долеритовое, 515 км а/д Ленск - Мирный - Удачный
34	Коса Приточная, в 15 км вниз по теч.р.Моркока от моста 521 км а/д Ленск -
35	492 км а/д Ленск - Мирный - Удачный
36	месторождение "АЗН-1" (25 км автозимника "Накын")
37	месторождение "АЗН-2" (68,5 км автозимника "Накын")
38	АЗН-3 (80 км автозимника "Накын"), от 487 км а/д Ленск-Мирный-Удачный до вахтового
39	АЗН-4 (94 км автозимника "Накын"), от 487 км а/д Ленск-Мирный-Удачный до вахтового
40	433 км а/д Ленск -Мирный -Удачный
41	412 км а/д Ленск - Мирный - Удачный
42	Олгуйдах, 412 км а/д Ленск - Мирный - Удачный

43	Грапповое, 413-ый км а/д Ленск - Мирный - Удачный
44	Коса Прямая, В 12 км вверх по течению р.Олгуйдах от моста 414 км а/д Ленск -
45	Коса Озерная, в 16 км вверх по течению р.Олгуйдах от моста 414 км а/д Ленск -
46	Аннях-2, 385 км а/д Ленск - Мирный - Удачный
47	Аннях-1, 384 км а/д Ленск - Мирный - Удачный
48	368 км а/д Ленск - Мирный - Удачный
49	Аэродромное, в 2.5 км от п. Чернышевский, 335 км а/д Ленск - Мирный
50	ПГСМ №1, 338 км а/д Ленск - Мирный - Айхал
51	Тастах, 329 км, автотрасса г.Ленск-г.Мирный-г. Удачный
52	Тастах, 328 км, автотрасса г.Ленск-г.Мирный-г. Удачный
53	Биплях, 327 км а/д Ленск - Мирный - Удачный
54	322 км а/д Ленск - Мирный - Удачный
55	315 км а/д Ленск - Мирный - Удачный
56	Курунг, в 60 км СЗ г. Мирный
57	Курунг, 297 км а/д Ленск - Мирный - Удачный
58	Сыылага - 286 км а/д Ленск - Мирный - Удачный
59	№41, северо-восточнее от километрового столба 285 а/д Ленск - Мирный - Удачный
60	Виллойское, в 19 км СЗ пос.Светлый
61	Карьер №8 (нижележащие горизонты - блок 2-С1)
62	Карьер №8, в 2 км на ЮВ от пос. Светлый
63	№ 14-ид, в 7.5 км от створа плотины Виллойская ГЭС-3
64	Месторождение №6, в 1 км южнее створа плотины Виллойской ГЭС-3
65	№ 14-ид (Южный участок, блоки III-С1, IV-С1), в 7.5 км от створа плотины Виллойская
66	Участок №1 Южно-Сюльдокарского ЛУ, 13 км Ю пос. Светлый
67	Карьер №4, в 22 км Ю пос. Светлый
68	Участок №2 Южно-Сюльдокарского ЛУ, в 22 км Ю пос. Светлый
69	Бес-Юрях-2, в 24 км Ю п.Светлый
70	Бес-Юрях, в 25 км Ю п.Светлый
71	Развилка, в 30 км к югу от пос. Светлый

72	Лапчан, в 30 км С г.Мирный
73	Лапчан
74	Эриен-Кюель
75	Диабазовое (блок А-I, частично блок С1-III и С1-IV), в 13 км СЗ г.Мирный
76	Диабазовое, в 13 км СЗ г.Мирный
77	Диабаз №2б
78	Север-2
79	Карьер 3-1
80	Солур, в 20 км западнее г.Мирный
81	Солур, 20 км западнее г. Мирный
82	Маччоба-диабаз, в 15 км юго-западнее г. Мирный
83	Карьер "Отвалы рудника Интернациональный"
84	Карьер 14-1
85	Карьер 15-1
86	Прикарьерное, в 8,5 км ЮЗ г.Мирный
87	Придорожный-1, 18 км а/д Мирный - Алмазный
88	Новинское, в 30 км ЮВ г. Мирный
89	1152 км а/д "Виллой", в 0,7 км С п.Новый
90	Новинское (Блоки В-XL, D-XXXIX, С2-XLI, XXXV), в 30 км ЮВ г. Мирный
91	Новинское (блоки В-XXX, В-XXIX, В-XXVIII, В-XXVII, В-XXXI, В-XXXII, В-
92	2 км а/д п.Новый - п.Крестях (Сосновый)
93	2 км а/д п.Новый - п.Крестях (Сосновый) (нижележащие горизонты - блок III-С1)
94	207 км а/д Ленск - Мирный - Удачный
95	Юлегирское, в 23 км ЮВ г.Мирный
96	Усть-Хататское-2, в 33 км Ю г.Мирный-1
97	Усть-Хататское-2, в 33 км Ю г.Мирный-2
98	Усть-Хататское, в 33,5 км Ю г. Мирный
99	Коса Булдыри, лев. берег р.М.Ботуобия, в 1.5 км на юго-запад от с.Арылах
100	Песчаное, в 33 км ЮВ г.Мирный

101	Коса №3, лев. берег р.Малая Ботуобия, в 7 км на юг от с.Арылах
102	190 км а/д Ленск - Мирный - Удачный
103	190 км а/д г.Ленск-г.Мирный-г.Удачный
104	179 км а/д Ленск - Мирный - Удачный
105	Карьер КМ 1200
106	Коса Заря, в 1.5 км вниз по теч.р.М.Ботуобия от моста 176 км а/д Ленск - Удачный
107	166 км а/д Ленск - Мирный - Удачный
108	165 км а/д г.Ленск-г.Мирный-г.Удачный
109	Коса Средняя, в 13.4 км вниз по течению р.Улахан-Ботуобия от п.Таас-Юрях
110	Коса Малая, в 10 км вниз по течению р.Улахан-Ботуобия от п.Таас-Юрях
111	Коса Большая, в 15 км вниз по течению р.Улахан-Ботуобия от п.Таас-Юрях
112	Коса Левая, в 15.4 км вниз по течению р.Улахан-Ботуобия от п.Таас-Юрях
113	ТЮ-80 км, а/д на п.Таас-Юрях от а/д Ленск - Мирный
114	ТЮ-69 км, а/д на п.Таас-Юрях от а/д Ленск - Мирный
115	ПСГ-2
116	Карьер ОПИ №141-16 Тас-Юряхского НГКМ, в 18 км В с.Тас-Юрях
117	Карьер ОПИ № 584 Тас-Юряхского НГКМ, в 70 км ЮЗ г. Мирный
118	Карьер ОПИ № 581 Тас-Юряхского НГКМ, в 70 км ЮЗ г. Мирный
119	ТЮ-38, а/д на п.Таас-Юрях от а/д Ленск - Мирный
120	Карьер ОПИ №141-17 Тас-Юряхского НГКМ, в 45 км ЮВ с.Тас-Юрях
121	1255 км а/д "Вишлой", в 56 км по прямой и 59 км по а/д В с.Тас-Юрях
122	ТЮ-13 км, а/д на п.Таас-Юрях от а/д Ленск - Мирный
123	Мурун, в 77 км Ю г.Мирный
124	Карьер КМ 1229, в 78 км Ю г.Мирный
125	146 км автодороги Ленск-Удачный
126	Карьер КМ 1231, в 46,5 км севернее пос.Дорожный
127	135 км а/д Ленск - Мирный - Удачный
128	Карьер КМ 1245, в 33,2 км С пос.Дорожный
129	Карьер Южный 3 в пределах Курунгского лицензионного участка, в 75 км ЮЗ пос. Таас-

130	Карьер Западный в пределах Среднеботуобинского НГКМ, в 52 км юго-
131	Карьер ОПИ №56 Среднеботуобинского НГКМ
132	Карьер Южный 2 в пределах Курунгского лицензионного участка, в 63 км ЮЗ пос. Таас-
133	Карьер Скальный, в 71 км ЮЗ пос. Таас-Юрях
134	Карьер ОПИ №94 Среднеботуобинского НГКМ, в 38 км Ю с.Тас-Юрях
135	Карьер ОПИ №94/2 Среднеботуобинского НГКМ, в 42 км Ю с. Тас-Юрях
136	Карьер ОПИ №94/1 Среднеботуобинского НГКМ, в 45 км Ю пос.Таас-Юрях.
137	Карьер ОПИ №33 Среднеботуобинского НГКМ, в 54 км Ю с. Тас-Юрях
138	Карьер ОПИ №34 Среднеботуобинского НГКМ, в 53 км Ю пос.Таас-Юрях
139	Карьер Южный 1 в пределах Среднеботуобинского НГКМ, в 57 км ЮЗ
140	Карьер ОПИ №61 Среднеботуобинского НГКМ, в 36 км Ю с.Таас-Юрях
141	Карьер Северный 2 в пределах Среднеботуобинского НГКМ, в 36 км ЮЗ
142	Карьер ОПИ Северный 2/1 Среднеботуобинского НГКМ, в 37 км Ю с.
143	Карьер Северный 1 в пределах Среднеботуобинского НГКМ, в 36 км ЮЗ
144	Карьер ОПИ №7-1 Среднеботуобинского НГКМ, в 51 км Ю с. Таас-Юрях
145	Карьер 7 в пределах Среднеботуобинского НГКМ, в 38 км ЮЗ пос. Таас-Юрях
146	Среднеботуобинский №4, в 53,4 км на юг от п.Таас-Юрях
147	Уда
148	Карьер №5 (Ботуобинский) Восточные блоки Среднеботуобинского НГКМ
149	Карьер №5 (расширение 3) Восточные блоки Среднеботуобинского НГКМ, в 16,6 км ЮВ
150	Карьер №5 (расширение 2) Восточные блоки Среднеботуобинского НГКМ, в 92 км ЮЗ г.
151	Карьер №ГБ-5. Восточные блоки Среднеботуобинского НГКМ, в 18 км ЮВ
152	Карьер №10 (Песчаный) Восточные блоки Среднеботуобинского НГКМ
153	Карьер №23 Восточные блоки Среднеботуобинского НГКМ, в 21 км ЮЗ г.
154	Карьер №15 (Надеждинский) Восточные блоки Среднеботуобинского НГКМ
155	Карьер №13 (Придорожный) Восточные блоки Среднеботуобинского НГКМ
156	Карьер №12 (Приручейный) Восточные блоки Среднеботуобинского НГКМ
157	Карьер №21 Восточные блоки Среднеботуобинского НГКМ, в 92 км ЮЗ г.
158	Карьер №22 Восточные блоки Среднеботуобинского НГКМ, в 30,6 км ЮЗ г.

159	Карьер №22 (расширение). Восточные блоки Среднеботуобинского НГКМ, в 31,7 км ЮВ
160	Карьер №22 (расширение 2). Восточные блоки Среднеботуобинского НГКМ
161	Карьер №9 (Кудулахский) Восточные блоки Среднеботуобинского НГКМ
162	Карьер №6 (Хоюкский) Восточные блоки Среднеботуобинского НГКМ
163	Участок №19. Восточные блоки Среднеботуобинского НГКМ, в 38 км Ю пос.

164	Куст 14. Восточные блоки Среднеботуобинского НГКМ, в 45 км южнее
165	Участок №20. Восточные блоки Среднеботуобинского НГКМ, в 45 км Ю пос.
166	Карьер ОПИ №141-18 Тас-Юряхского НГКМ, в 20 км ЮВ с.Тас-Юрях
167	Долеритовый, в 113 км Ю г.Мирный

### Момский улус

1	Островное, в 1,2 км ЮЗ с.Хону
---	-------------------------------

### Намский улус

1	Усть-Алданское (русло р.Алдан 8 -11,5 км от устья)
2	м-ние "Гравийное" (участок 15-18 км судового хода по р.Алдан) - участок №2
3	Юрегин-Аартыга, в 46 км СЗ с. Намцы
4	Бысыттах
5	Кыталыктах
6	Элэсин
7	Ханчалы, в 11 км ЮВ с.Хонгор-Бие
8	Санниковское (блоки В-II, С1-V, С1-YI), в 11 км З пос. Намцы (блок В-II)
9	Санниковское, в 11 км З пос. Намцы
10	Быйан, в 8,5 км западнее с. Намцы
11	Элгэм, 9,5 км к З с.Намцы

12	Чэчир, в 4,3 км к СЗ с.Намцы
13	Бэрбик
14	Без названия
15	Дохсун, в 16 км к ЮВ от с. Намцы, на правом берегу р. Лена
16	Нелегер, в 24 км к ЮВ от с. Намцы, на правом берегу р. Лена
17	250 км МП Таас-Тумус-Якутск, в 47 км ЮЗ с. Намцы.
18	Диринг-Отеге, в 9 км от 52 км автотрассы Якутск-Намцы
19	Кысыл-Сыр
20	Тонг-Бас
21	Туока

### Нерюнгринский улус

1	Карьер №23 а/д Хани - Таборное
2	Карьер №24 а/д Хани - Таборное
3	Карьер №25 а/д Хани - Таборное
4	Карьер №26 а/д Хани - Таборное
5	Карьер №27 а/д Хани - Таборное
6	Ханинское-2, в 16 км СЗ пос. Хани
7	Ханинское (участок №1), в 1,5 км С п.Хани
8	Участок №1 (пикет №351)
9	Таежное, в 120 км Ю г.Алдан
10	Канкун-2, в 41 км Ю пос. Большой Нимныр
11	Канкун-1, в 42 км Ю пос. Большой Нимныр

12	2201 км ВС-ТО, в 41 км Ю пос. Большой Нимныр
13	2195 км ВС-ТО, в 35 км Ю пос. Большой Нимныр
14	Карьер №39 (газопровод "Сила Сибири"), в 41 км к Ю от пос. Большой Нимныр
15	Огоньор, в 17 км к З от пос.Б.Хатыми
16	Хатыминское, в 0.5 км ЮВ пос. Хатыми
17	Карьер №30/16 (газопровод "Сила Сибири")
18	Карьер № 41 (км 1115,1 МГ "Сила Сибири")
19	Карьер № 40 (км 1074,1 МГ "Сила Сибири")
20	Раздольный Дурай
21	Талуминское, в 26 км С пос. Чульман
22	Дурай, в 32 км ЮВ пос.Хатыми

23	Карьер №42 (км 1131,2 МГ "Сила Сибири"), 25 км СВ п. Чульман
24	Усть-Кабактинское (Участок №3), в 1.5 - 4 км 3 пос. Чульман
25	Путринский, в 29 км на СВ г.Нерюнгри
26	Путринский-2, в 9 км на СВ от п. Чульман
27	Налымакит-2, в 0,9 км к В от 2293 км трубопровода ВС-ТО
28	Карьер №33/16 (1158,5 км газопровода "Сила Сибири")
29	Карьер №43 (км 1176,3 МГ "Сила Сибири"), в 26 км СВ г. Нерюнгри
30	1186 км газопровода "Сила Сибири", в 28,8 км СВ г. Нерюнгри
31	Нерюнгринское, в 5 км С г.Нерюнгри
32	Чульманское, в 5 км С г. Нерюнгри
33	Мустах-1
34	Чульманское (Участок Денисовский), в 5 км С г.Нерюнгри
35	Ларионовское, в 3 км ЮВ г. Нерюнгри
36	Гранитное, в 15 км Ю г.Нерюнгри
37	Водораздельное, в 15 км В г.Нерюнгри
38	Грэсовское, в 5 км ЮВ пос.Серебрянный Бор
39	Карьер № 44 (км 1190,8 МГ "Сила Сибири")
40	362 км а/д "Лена", в 3 км Ю пос. Беркамит
41	Придорожное
42	Половинка (Блоки 5С1 и 6С1), в 15 км Ю ж.д.ст.Беркамит
43	Половинка, в 15 км Ю ж.д.ст.Беркамит
44	346,2 км а/д "Лена"
45	Карьер № 45 (км 1213,6 МГ "Сила Сибири")
46	м-ние "Карьер № 34/16" (1215,5 км газопровода "Сила Сибири")
47	Горбыляхское (Блок 6-С1), в 50 км Ю пос. Чульман
48	Горбыляхское (блоки 3Б, 4С1, 7С1), в 50 км Ю пос. Чульман - 1 уч.
49	Горбыляхское, в 50 км Ю пос. Чульман
50	Иенгрское, в 80 км Ю пос. Чульман
51	Иенгринский, в 2 км ЮЗ с. Иенгра

52	Карьер №46 (км 1236,5 МГ "Сила Сибири") (блок С1-II), в 47 км ЮВ г.Нерюнгри
53	Карьер №46 (км 1236.5 МГ "Сила Сибири")
54	Сильдигир-2, в 8 км В с.Иенгра (участок 2)
55	Сильдигир, в 4 км В пос. Золотинка
56	Карьер № 37/16 (1253 км газопровода "Сила Сибири")
57	Холодникан, в 8 км Ю пос. Золотинка
58	Карьер 302 км, а/д "Лена"
59	Карьер №47 (км 1263 МГ "Сила Сибири")
60	Петровский, в 5 км В пос. Нагорный
61	Якут, в 1.5 км ЮВ п.Нагорный
62	Карьер 272 км а/д "Лена"
63	Карьер №48 (газопровод "Сила Сибири"), в 4,7 км к ЮВ от пос. Нагорный
64	Участок №5, долина руч.Медвежий
65	Участок №4, долина руч.Медвежий
66	Участок №3, долина руч.Медвежий
67	Участок №2, долина руч.Медвежий
68	Участок №1, долина руч.Юрский
69	214 км ж/д Улак - Эльга
70	221 км ж/д Улак - Эльга
71	224 км ж/д Улак - Эльга
72	228 км ж/д Улак - Эльга
73	233 км ж/д Улак - Эльга
74	237 км ж/д Улак - Эльга
75	255 км ж/д Улак - Эльга
76	269 км ж/д Улак - Эльга
77	280 км ж/д Улак - Эльга
78	296 км ж/д Улак - Эльга
79	300 км ж/д Улак - Эльга
80	304 км ж/д Улак - Эльга

81	308 км ж/д Улак - Эльга
82	312 км ж/д Улак - Эльга

83	315 км ж/д Улак - Эльга
----	-------------------------

### Нижнеколымский улус

1	Пантелеиха (участок №3)
2	Пантелиха (участок №1), в 1,7 км ЮВ п.Черский
3	Пантелеиха (участок №2)
4	Родинка (участок №5), в 9,0 км ЮВ п.Черский

5	Родинка (уч. 1,2,3), в 1 км от пос. Зеленый Мыс
6	Филипповка
7	Филипповское (терраса), в 22,5 км СВ п.Черский
8	Правая Филиппова, в 40 км от пос. Черский

### Нюрбинский улус

1	Лиендокит, в 200 км от п.Нюрба
2	Марха, в 210 км СЗ п.Нюрба
3	Челе, в 200 км от п.Нюрба
4	Дюлонгский, в 5,6 км ЮВ п.Накын
5	Северный Бес-Юрях
6	Куранах
7	Додоруку (р.л.IV-VI), в 78 км севернее с.Малыкай
8	Куст-1
9	Ыгыатта, прав. берег р.Ыгыатта
10	Отгохское
11	Остров Куобах-Арыга
12	Нижнемархинское (Участок №1), 11 км ЮВ с. Енгольжа
13	Сыайан, в 14 км СЗ с.Кюндядя
14	Арыылаах Анна, в 18 км ЮЗ г.Нюрба
15	819 км а/д "Виллой"
16	Чэкиес Кумага
17	Кюндядинское (участок Агроснаб), в 0,7 км С с. Кюндядя
18	Хонгорское (участок "Карьер Песчаный"), в 7 км ЮЗ г. Нюрба

19	Птичка (участок №2), в 2,5 км ЮЗ г. Нюрба
20	Бысыттахское
21	Нефтебазовское (участок Нюрба-1)
22	Нефтебазовское (Участок Захаров Артыга), в 8 км ЮВ г. Нюрба
23	Бакамда
24	777 км а/д "Виллой"
25	777 км а/д "Виллой" (участок №2)
26	774,65 км а/д "Виллой", в 15,6 км к СВ от районного центра г. Нюрба
27	Чымыр бадраана, в 22,3 км СВ г.Нюрба
28	Местность "Кумахтаах". Грунтовый резерв №1
29	Арыылаах Чаппанда
30	СУПР атта
31	747 км а/д "Виллой", в 34 км СВ от г. Нюрба
32	Участок №2 (правый берег р.Виллой, 520 км от устья), в 37 км СВ г. Нюрба
33	727 км а/д "Виллой"
34	Хоро, в 10 км В с.Едей
35	Участок №1 (правый берег р.Виллой, напротив устья р.Тюкян)

### Оймяконский улус

1	Карьер №2 (878 км + 700 м) а/д "Колыма"
2	Карьер №1 (868 км + 872 м) а/д "Колыма"
3	Карьер №3 (886 км) а/д "Колыма"
4	Карьер №2 (889 км) а/д "Колыма"

5	Карьер №1 (896 км) а/д "Колыма"
6	Карьер №2 (902 км) а/д "Колыма"
7	Террасовый, в 35 км к юго-западу от пос. Усть-Нера
8	Чаптахай-2, в 6 км ЮЗ пос. Усть-Нера

9	Чаптахай-1, в 6 км ЮВ пос. Усть-Нера
10	Орбита
11	Карьер 679 км а/д "Колыма"
12	ПГСМ №3 (706 км а/д "Колыма")
13	Кюбеме, в 213 км СВ п. Теплый Ключ

14	Хачаличан, в 216 км СВ п. Теплый Ключ
15	731 км автодороги "Колыма", в 20 км ЮЗ пос. Кюбеме
16	89 км автодороги Оймякон"
17	130 км автодороги "Оймякон"

### Олекминский улус

1	Туолба
2	Еловское, в 7 км от д.Еловка
3	Карьер №14 (км 379,5 МГ "Сила Сибири"), в 56 км СВ с. Чапаево
4	Карьер 1573 км ВС-ТО
5	Карьер 1592 км ВС-ТО (Сорок озер)
6	Карьер № 15 (км 405,8 МГ "Сила Сибири")
7	Карьер ОПИ в районе скв. № 187-8П (Бысахтахский ЛУ)
8	Карьер №2/15 (430 км газопровода "Сила Сибири"), в 109 км СЗ г.Олекминск
9	Карьер №16 (км 435,6 МГ "Сила Сибири") (нижележащие горизонты), в 110 км СЗ
10	Карьер №16 (км 435,6 МГ "Сила Сибири") (Площадка А и Б), в 110 км СЗ г. Олѣкминск
11	Карьер №3/15 (435 км газопровода "Сила Сибири"), в 95 км СЗ г.Олекминск
12	Карьер №4/15 (448 км газопровода "Сила Сибири"), в 100 км СЗ п. Солянка
13	Карьер №17 (км 452,6 МГ "Сила Сибири"), в 93 км СЗ г. Олѣкминск
14	Карьер 1668 км ВС-ТО
15	Карьер №18 (км 478,9 МГ "Сила Сибири"), в 61 км СЗ г. Олѣкминск
16	Карьер №18 (км 478,9 МГ "Сила Сибири") (нижележащие горизонты), в 61 км СЗ
17	Карьер №5/15 (497 км газопровода "Сила Сибири"), в 40 км к СЗ от г. Олѣкминск
18	Карьер 1692 км ВС-ТО
19	Карьер 1694 км ВС-ТО
20	Карьер № 19 (км 517,3 МГ "Сила Сибири")
21	Карьер 1714 км ВС-ТО
22	Карьер №20 (газопровод "Сила Сибири")
23	Карьер 1730 км ВС-ТО (Малая Черепаниха)
24	Олекминское, восточная окраина г.Олекминска

25	Карьер Ромашка, в 1,3 км Ю аэропорта г. Олѣкминск
26	Дача-1
27	Карьер Селиваново, восточная окраина г.Олекминска
28	Горелое, в 6 км СВ г.Олѣкминск
29	Горелое (участок №2)
30	Карьер 1750 км ВС-ТО
31	1717 км ВСТО
32	Кедерги
33	Карьер №21-1 (560 км газопровода "Сила Сибири")
34	Карьер №21 (562 км газопровода "Сила Сибири")
35	Карьер №21/1 (560 км газопровода "Сила Сибири") (участок №2)
36	560 км газопровода "Сила Сибири", в 18 км СВ г. Олѣкминск
37	Р.Олекма 7 - 9 км
38	Солянский, 2227 - 2229 км судового хода р.Лена
39	Карьер № 11/15 (575 км газопровода "Сила Сибири")
40	Карьер 1784,8 км ВС-ТО (Куйаччи)
41	Карьер № 22 (км 589,3 МГ "Сила Сибири")
42	Карьер № 23 (620 км газопровода "Сила Сибири")
43	Карьер 1816 км ВСТО (Курунг Юрях)
44	Карьер № 24 (км 652,2 МГ "Сила Сибири")
45	Карьер №25 (км 658,2 МГ "Сила Сибири"), в 89 км ЮВ г. Олѣкминск
46	Карьер 1866 км ВС-ТО (Уэся Сикси)
47	Карьер № 26 (км 686,1 МГ "Сила Сибири")
48	Карьер 1899 км ВС-ТО (Уэсянги Юрях)

49	Карьер 1910 км ВС-ТО (Алларангы-Юрях)
50	Карьер № 27 (км 724,9 МГ "Сила Сибири")
51	Туолба, в 177 км СЗ г.Алдана
52	Карьер № 28 (км 757,5 МГ "Сила Сибири")
53	Хангалас, в 162 км СЗ г.Алдана
54	Карьер № 29 (км 779,1 МГ "Сила Сибири")
55	Сиреневый, в 168 км З г. Олёмкино
56	Хомус
57	Токкинский-2
58	Карьер Кыллахский, напротив о.Кыллах (правый берег р.Лена - 2282 - 2283 км
59	Тарыннахское, в 60 км ЮЗ пос.Торго
60	Карьер №1 а/д Хани - Таборное
61	Карьер №2 а/д Хани - Таборное
62	Карьер №3 а/д Хани - Таборное
63	Карьер №6 а/д Хани - Таборное
64	Карьер №7 а/д Хани - Таборное
65	Карьер №5 а/д Хани - Таборное

66	Карьер №4 а/д Хани - Таборное
67	Карьер №8 а/д Хани - Таборное
68	Карьер №9 а/д Хани - Таборное
69	Карьер №10 а/д Хани - Таборное
70	Карьер №11 а/д Хани - Таборное
71	Карьер №12 а/д Хани - Таборное
72	Карьер №13 а/д Хани - Таборное
73	Карьер №14 а/д Хани - Таборное
74	Карьер №15 а/д Хани - Таборное
75	Карьер №16 а/д Хани - Таборное
76	Карьер №17 а/д Хани - Таборное
77	Карьер №18 а/д Хани - Таборное
78	Карьер №19 а/д Хани - Таборное
79	Карьер №20 а/д Хани - Таборное
80	Карьер №21 а/д Хани - Таборное
81	Карьер №22 а/д Хани - Таборное

#### Оленекский улус

1	Карьер Оленёк, 1,5 км севернее аэропорта "Оленёк"
2	Островное (участок Карьер Харыялах), в 3 км южнее с.Оленек
3	18 км а/д "Удачный - месторождение Верхне-Мунское"
4	Придорожное Мунское, в 160 км СВ г. Удачный
4	Придорожное Мунское (участок К5)
4	Придорожное Мунское (участок К7)
5	31 км а/д "Удачный - месторождение Верхне-Мунское"

6	Придорожное Мунское (нижележащие горизонты участка К5), в 68 км СВ г.Удачный
7	53 км а/д "Удачный - месторождение Верхне-Мунское"
8	78 км а/д "Удачный - месторождение Верхне-Мунское"
9	Придорожное Мунское(нижележащие горизонты участка №3)
10	93 км а/д "Удачный - месторождение Верхне-Мунское"
11	104 км а/д "Удачный - месторождение Верхне-Мунское"
12	121 км а/д "Удачный - месторождение Верхне-Мунское"

#### Среднеколымский улус

1	Конзабойское, в 220 км Ю пос. Черский
2	Кен-1, в 2,2 км СВ г.Среднеколымск
3	Перекаат Городской-3
4	Перекаат Городской-4

5	Кен-2, в 7,0 км СВ г.Среднеколымск
6	Перекаат Городской, в 5 км СВ г.Среднеколымска
7	Перекаат Городской-2 (Карьер НСК р.Колыма), в 7 км СВ с.Среднеколымск



### Сунтарский улус

1	Падь Кюелья, в 22 км от р.М.Ботуобия в сторону с.Крестях
2	Игольниковский
3	Игольниковский-2
4	Вилюйчанка-200
5	Верхний, в 22 км от р.Вилюйчан в сторону с.Крестях на север
6	Московский
7	Крестяхское, в 8 км СЗ пос. Крестях
8	Урочище Харанаай, в 78 км (по прямой) З с.Сунтар
9	Табага (км 1047+930 а/д "Вилюй"), в 3 км Ю с.Крестях
10	Угуя Урдэ, в 77 км СЗ с.Сунтар
11	Солтуор, в 2,5 км С с. Шея
12	Нерюктяй-2
13	884,2 км а/д "Вилюй", в 8 км ЮЗ с.Кутана
14	902 км а/д "Вилюй", в 3,9 км З с.Толон
15	Туостуур, в 4 км ЮВ с. Бясь Шея
16	Карьер Сасар-Юрях, в 3,5 км к Ю от п.Кутана
17	Ченкечек, в 2,5 км Ю с. Кутана
18	Ойбон-Куель
19	908 км а/д №Вилюй", в 3,5 км С с. Эльгяй
20	Хоро, в 4 км ЮВ с. Эльгяй

21	Эльгян-2, в 8 км Ю с. Эльгян
22	Кюндя, в 7 км ЮЗ с. Кюндя
23	Кюндяе, в 14 км С с. Сунтар
24	Урочище Куккурэ (участок №3), в 14 км по прямой З с. Сунтар
25	Урочище Куккурэ (участок №2), в 13 км по прямой СЗ с.Сунтар
26	Урочище 9-ый км, в 9 км СЗ с.Сунтар
27	Нижне-Кемпендяйское (участок Абараанча)
28	Нижне-Кемпендяйское (Участок Абараанча-2)
29	Обочолох коса
30	Хаданское (Участок Обочолоох)
31	Хаданское (Участок Мачыыс)
32	Мачыыс-Арыта, в 7 км ЮЗ с.Сунтар
33	Мачыыс Арыта (участок №2)
34	Илин-Дэли, в 10 км Ю с. Сунтар
35	Урочище Тупса Уолбут, в 10 км Ю с.Сунтар
36	Урочище Нэлэгэр, в 3,0 км Ю с.Сунтар
37	Урочище Кычанда, в 5 км ЮВ с.Сунтар
38	Сулакы, в 21 км ЮЗ с. Сунтар
39	Карьер ОПИ №125-14 Верхневиллючанского НГКМ, в 120 км СВ г. Ленска

### Таттинский улус

1	Хардьанг Арыта, в 2,7 км СЗ от с.Булун
2	Соболоох Арыта, в 0,8 км к СЗ от с.Булун
3	Толоон
4	Карьер 301 км
5	Таттинское, в 5 км С пос. Ытык-Кель
6	Ойбон-Келуйэ, в 4 км к СВ от с.Ытык-Кюель
7	Хааньахы алаасын урдэ, в 3 км СВ с.Ытык-Кюель
8	Буочагай (участок №2), в 1,8 км В с.Ытык-Кюель

9	Буочагай (участок №9)
10	Буочагай (участок №5), в 1 км В с.Ытык-Кюель
11	Буочагай (участок №6), в 1 км В с.Ытык-Кюель
12	Эргэ Ипподром
13	Эргэ Ипподром (участок №2), в 3 км В с.Ытык-Кюель
14	Хадаайы, в 2,5 км В с.Ытык-Кюель
15	Буочагай (участок №3), в 1,8 км ЮВ с. Ытык-Кюель
16	3 км а/д Харбалах, в 2 км В с.Ытык-Кюель

17	Хадаайы (участок №2)
18	Харбалах 18 км

19	Урочище Кыньалыкы, в 25 км ЮВ с.Ытык-Кюель
20	Харба, в 10 км СЗ п.Харбалах

### Томпонский улус

1	Дербекинское, в 30 км ЮВ пос. Бургочан
2	Карьер ПГС №4 (256 км автозимника уч.Прогноз-Тополиное")"
3	Карьер ПГС №3 (291 км автозимника "уч.Прогноз-Тополиное")"
4	Карьер ПГС №2 (192 км автодороги "Яна")
5	159-160 км а/д "Яна", в 24 км ЮВ с.Тополиное
6	Островной, в 15 км З пос.Хандыга
7	Кумах-Булулгское, в 30 км ЮЗ пос. Хандыга
8	Право-Алданское, в 6 км к З от п.Хандыга
9	Трассовое, в 8 км от пос. Хандыга
10	20 км трассы Хандыга-Магадан, правобережье р. Хандыга
11	Джебарики-Хая, в 2 км С пос. Джебарики-Хая
12	Джебарики-Хая, окраина пос. Джебарики-Хая
13	Теплоключевское-1, в 1,2 км Ю пос.Теплый ключ
14	Карьер 478 км а/д "Колыма"
15	Теплоключевское-2, в 0,9 км Ю пос.Теплый ключ
16	Томпорокский перевал, в 39 км СВ пос.Теплый Ключ, 541 км а/д "Колыма"

17	Атыр-Баса, в 59 км км СВ пос.Теплый Ключ
18	Тый-Сынага
19	Малая Росомаха-1, в 128 км СВ пос.Хандыга
20	Куранахское, в 110 км СЗ пос. Нежданинский
21	Карьер №4 а/д "Развилка - Нежданинское", в 150 км (по прямой) В пос.Хандыга
22	Сухой, в 155 км СВ п.Теплый Ключ
23	ПГСМ №1 (694 км а/д "Колыма")
24	Палаткачан, в 180 км (по прямой) и в 333 км по автодорогам В пос. Хандыга
25	Карьер №1 автодороги "Развилка - Нежданинское", в 178 км В пос. Хандыга
26	Карьер №5 автодороги "Развилка - Нежданинское", в 177 км (по прямой) В
27	Карьер №2 автодороги "Развилка - Нежданинское", в 178 км В пос. Хандыга
28	Карьер №3 автодороги "Развилка - Нежданинское", в 178 км В пос. Хандыга
29	Карьер №6 автодороги "Развилка - Нежданинское", в 176 км (по прямой) В
30	Курумское, в 282 км от пос. Хандыга
31	Усть-Курумское, 4 км СВ пос.Нежданинский

### Усть-Алданский улус

1	Гравийное (участок 18,5-21 км судового хода р.Алдан)
2	Гравийное, в 22 км вверх по течению от устья р.Алдан
3	Участок №2 месторождения "Гравийное (21-28 км)
4	Участок №1, в 6 км СЗ с. Балыктах
5	Участок №2, в 3 км СЗ с. Балыктах
6	Ары-Тит, в 9 км С с. Черектей
7	Белькочех, в 9 км С с. Кылайы

8	Кумах, в 1,5 км З с. Огородтах
9	Кыбынны аартык анна
10	Хомустах, в 21 км ЮЗ с.Борогонцы
11	Сырдах, в 5 км СВ с.Сырдах
12	Урочище Моголлой-Солосуна
13	Москвитин, 0,63 км южнее с.Мындаба

### Усть-Майский улус

1	Белореченское, в 120 км СВ п.Джебарики-Хая
2	ПГСМ №1 (255 км а/д Амга) (Тённө)
5	Урочище Хатырык (участок №1), в 43 км СЗ с.Усть-Мая

3	Урочище Болоттах-1, в 57 км СЗ с.Усть-Мая
4	Урочище Хатыннах, в 45 км СЗ с.Усть-Мая

6	Урочище Хатырык (участок №2), в 43 км СЗ с.Усть-Мая
7	Урочище Логлоор, в 4,5 км ЮЗ с.Чурапча
8	Урочище Сордаах, в 36 км СЗ с.Усть-Мая
9	25 км а/д Усть-мая - Амга
10	5 км а/д Усть-Мая - Амга
11	о.Песчаный, р.Алдан
12	о.Иван-Аыры, русло р.Алдан
13	Эльдиканское, в 80км к В от пос. Эльдикан

14	Сигирян, в 79 км В от п.Эльдикан
15	Дялынгда, в 84 км В п.Эльдикан
16	Акра, в 90 км В от п. Эльдикан
17	Пал, в 50 км СЗ от п.Солнечный
18	151 км, в 43 км на СЗ от п.Солнечный
19	Гора Известковая, в 20 км СЗ пос.Ыныкчанский
20	Курунг, в 24 км С п.Ыныкчанский

#### Усть-Янский улус

1	Улахан-Кюөгюлорское, в 27 км ЮЗ пос. Кулар
2	Сергеевское, в 10 км ЮЗ пос. Кулар
3	Хатырык (168-170 км р. Яна), в 16 км ЮЗ с.Казачье
4	343 км от устья р.Яна, в 1 км З п.Усть-Куйга
5	Куйга (участок №1), в 1,2 км ЮЗ п.Усть-Куйга
6	Иргычанское, в 9 км СВ пос. Депутатский

7	Иргычанское (блоки С1-10 и С1-11, левобережье), в 9 км СВ пос. Депутатский
8	Иргычанское, в 9 км СВ пос. Депутатский песок
9	Депутатское, в 1,5 км В пос.Депутатский
10	Оймяконское, в 5 км СВ пос. Уяндино
11	Исток, в 90 км СВ пос. Депутатский

#### Хангаласский улус

1	Сытыганское, в 17 км ЮЗ пос. Покровск
2	Сытыганское, в 16 км ЮЗ пос. Покровск
3	Усть-Сытыганское, р.Сытыган
4	Аллахское, в 10 км З пос. Покровск
5	Лоохское, в 6 км З пос.Покровск
6	Сталинка, в 4 км СЗ г. Покровск
7	Сталинка-3, в 2 км юго-западнее г. Покровск
8	Покровское, СВ окраина пос. Покровск
9	Песчаная Гоголева
10	Бестяхское, в 21 км СЗ пос. Мохсоглох
11	Платоновское (уч-к Борисовский), в 4 км к СЗ от пос. Верхний Бестях
12	Бестях-Пласт, в 4 км СЗ с.Бестях
13	Участок Бестях, в 2.5 км от а/д Якутск - Бестях и с.Бестях
14	участок м-ния "Платоновское" (блоки В-III, С1-VI, С1-VII, С1-VIII)

15	Бестях-2, в 1,5 км СЗ с.Верхний Бестях
16	Платоновское, в 3 км СЗ пос. В.Бестях
17	Верхний Бестях, в 1,8 км СЗ п.Верхний Бестях
18	95 км (участок №5) а/д Якутск - Верхний Бестях
19	участок №6 "95 км автодороги Якутск-Бестях"
20	ДСТК-2, в 4 км З пос.Мохсоглох
21	Сасаабыт, в 23 км ЮЗ г.Покровска
22	95 км (участок №7) а/д Якутск - Верхний Бестях
23	95 км автодороги Якутск-Бестях (участок № 2)
24	95 км (Участок №1) а/д Якутск - Бестях
25	95 км (Участок №3) а/д Якутск - Бестях, в 3 км ЮЗ п.Мохсоглох
26	Бестяхское, в 15 км ЮЗ пос.Покровск
27	Мохсоглохские пески-2, в 0,9 км Ю пос. Мохсоглох
28	Мохсоглохские пески, в 2,5 км СВ п.Мохсоглох

29	Ааллаах-Кумага, о.Аалаах-Кумага, напротив мкр.Кыл-Бастах
30	1072 км а/д "Лена"
31	Сосновый Лютенга, в 4,5 км ЮВ с.Кердем
32	737 км (карьер №12 "Люютэнка") ж/д Беркакит - Томмот - Якутск
33	Кердем, в 5 км к В от с.Кердем
34	Люютэнкэ, в 6.5 км к В от с.Кердем
35	Хонкочах, в 9 км ЮВ с.Кердем
36	участок №3 месторождения "Хонкочох"
37	Хонкочох-2, в 8 км ЮВ с.Кердем
38	Карьер №17 (752 км) ж/д Беркакит - Томмот - Якутск
39	Менда-4, в 8 км В с.Тит-Эбэ
40	Менда (участок №8), в 7,5 км ЮВ с.Тит-Эбэ
41	Менда-6, в 8 км. В с.Тит-Эбэ
42	Менда-3, в 8 км восточнее с. Тит-Эбэ
43	Менда (участок №9)
44	Карьер №19 (758 км) ж/д Беркакит - Томмот - Якутск

45	Менда (участок №7), в 9 км восточнее с.Тит-Эбэ
46	Менда, участок 1
47	Бишлях (Участок №1), в 4 км С с.Синск
48	северный фланг м-ния "Тит-Ары"
49	Еланское, в 75 км от пос.Покровск
50	Аччыгыт-Аан
51	Дорожнинское (Северо-западная часть), в 2 км Ю с.Качикатцы
52	м-ние "Дорожнинское", участок № 3
53	Дорожнинское
54	1039 км а/д "Лена" (участок №3), в 17 км южнее с. Качикатцы
55	708 км (карьер №8 "Большая Куртанга") ж/д Беркакит - Томмот - Якутск
56	699 км ж/д Беркакит-Томмот-Якутск (Участок №2 )
57	699 км (карьер №6 "Харыта-Юрях") ж/д Беркакит - Томмот - Якутск
58	692 км (карьер №5) ж/д Беркакит - Томмот - Якутск
59	Ойосордох-I, в 35 км Ю п.Качикатцы

#### Чурапчинский улус

1	Карьер №11 (139 км а/д "Колыма"), в 35 км З с. Чурапча
2	Карьер №13 (147 км а/д "Колыма"), в 28 км З с. Чурапча
3	Карьер Мугудай, в 24 км ЮЗ с.Чурапча
4	Быардабыт, в 20 км ЮЗ (по прямой) от с.Чурапча
5	Чурапча, в 4,5 км ЮЗ с. Чурапча
6	Чурапчинское, северная окраина с.Чурапча
7	Хамыйа, в 5,7 км по прямой к Ю от с. Чурапча
8	Хонду, в 25 км ЮВ с. Чурапча

9	45 км, в 45 км ЮВ с. Чурапча
10	Мыраан, в 6 км З с. Мындагай, на склоне долины лев.борта руч.Даяга
11	Куттора
12	Урочище "Кыстык-Кугда" и участок "Мыраан" - 1 (участок №1)
13	Кыстык-Кугда (Участок №3), в пойме прав.берега р.Амга
14	Кыстык-Кугда (участок №5), в 4,5 км Ю с. Мындагай
15	Кыстык-Кугда (участок №4), в 4,5 км Ю с.Мындагай
16	Август, в 65 км от пос. Чурапча

#### Эвено-Быгантайский улус

1	Чай - Юрюе
---	------------

--	--

#### Город республиканского значения Якутск

1	Аласское (блок VII), в 29 км С пос. Марха
2	Аласское, в 29 км С пос. Марха
3	Кильдямское (участок САЙДАМ), в 5,0 км С с.Кильдямцы

4	участок "Булуc-6" м-ния "Кильдямское"
5	участок "Булуc-5" м-ния "Кильдямское"
6	участок № 4 (Булуc) м-ния "Кильдямское"

7	Кильдямское (участок №7), в 33 км С г. Якутска
8	Кильдямское (Участок Платинум-2)
9	участок №2 месторождения "Кильдямское"
10	Кильдямское (участок №3), в 32 км С г.Якутска
11	Тулагино-Кильдямский
12	Кильдямское (участок Платинум-1), на 33 км автодороги Якутск-Намцы
13	Правый Киллэм, в 2,5 км СЗ с.Кильдямцы
14	Кумахтаах, в 30 км к С по прямой от г.Якутска
15	Тибигене-Юряхское, в 30 км СЗ г. Якутска
16	Мархинское (Участок №1), в 15 км СЗ г. Якутска
17	Мархинское (Участок №2), в 15 км СЗ г. Якутска
18	44 км автодороги "Виллой" (участок № 1)
19	Спринт
20	участок № 2 проявления "Виллойский тракт, 41 км"
21	Озеро Кубалах, в 37,2 км З г.Якутска, в 1,2 км к ЮВ от 38 км а/д «Виллой»
22	Виллойский тракт, 36 км
23	Виллойский тракт 31 км
24	Виллойский тракт, 30 км
25	Хатырганнах-3, в 28,5 км западнее г.Якутска
26	МГ Маган-Якутск 7 км
27	Старо-Маганское, в 6 км СЗ г.Якутска
28	Хатынг-Юряхское, в 7 км от г.Якутска
29	Мархинское, в 11 км СЗ г. Якутска
30	Кюрдьюгалээх, в 11 км СЗ п.Владимировка
31	Владимировка, в 7,5 км СЗ пос.Владимировка
32	Карьер ЛенТранс №3, в 4,5 км СВ пос.Жатай
33	Жатайское, в 1 км СВ п.Жатай
34	Жатайский затон (русло р. Лена)
35	Жатайское-2

36	Русловой карьер 1635 км от устья р.Лена, на северо-восточной окраине г. Якутска
37	Остров Пономарева (Участок Стройтехснаб), в 2 км В г. Якутска (напротив мкр. Марха)
38	Кутанах (участок №3), на острове Кутанах, напротив мкр.Марха
39	Остров Пономарева, на Адамовской протоке р.Лены
40	Адамовская протока (участок №3)
41	Адамовская протока (участок №2) (1640 км от устья р.Лена), на северо-восточной окраине г.
42	Даркылах (Участок №5)
43	Адамовская протока
44	Даркылах, восточная окраина г.Якутска
45	Адамовская протока (участок №8) (1640 км от устья р.Лена)
46	Даркылах (Участок №4), северо-восточная окраина г.Якутска
47	Даркылах (Участок №6), северо-восточная окраина г.Якутска
48	Участок "2-АЯМ" месторождения "Даркылах"
49	Участок "1-АЯМ" месторождения "Даркылах"
50	Даркылах (участок Подходной канал), на СВ окраине г. Якутск
51	Карьер ЛенТранс №1
52	р. Лена на 1645 км от мыса Быкова
53	Остров Большой Хатыстах (участок №3)
54	Остров Большой Хатыстах (участок №1), пойменная часть Городской протоки левого
55	Остров Большой Хатыстах (участок Гранит), в 3 км В от г.Якутска
56	участок №2 месторождения "Остров Большой Хатыстах"
57	Остров Харыялах
58	Остров Харыялах (Участок №2), в 5,5 км В г.Якутск
59	Тигирях, в русле р.Лена, в 7 км В местности Даркылах
60	Недра №4
61	Пригородный (участок №16-1)
62	Пригородный (Участок №14), восточная окраина г. Якутска
63	Пригородный (участок "Карьер №3-ДСК")
64	Пригородный-7, юго-восточная окраина г.Якутска

65	Пригородный (участок "Карьер №2-ДСК")
66	Пригородный (участок №16)
67	Пригородный (участок №15), в 2,2 км В с. Пригородное
68	Пригородный-6, юго-восточная окраина г.Якутска
69	Пригородный (участок Удачное), 2,0 км В с. Пригородный
70	Пригородный (участок №13), в 2,2 км В с.Пригородное
71	Пригородный, участок Ховровский
72	Пригородный-2, юго-восточная окраина г.Якутска
73	Пригородный-4, юго-восточная окраина г.Якутска (пойма р.Лены)
74	Пригородный (участок №12), юго-восточная окраина г.Якутска

75	Пригородный (Участок №8), юго-восточная окраина г.Якутска
76	Пригородный-1, юго-восточная окраина г.Якутска
77	Пригородный, участок Песчаный-1, в 1,45 км ЮВ с.Пригородное
78	Пригородный (участок №11), юго-восточная окраина г.Якутска
79	Пригородный (участок №10), юго-восточная окраина г.Якутска
80	Хатасская протока, в 1 км В п.Хатассы
81	Алаас
82	Пригородный (Участок-2 ЭПГС), в 5,5 км Ю с.Пригородный
83	Табагинский
84	Старая Табага

### Регламент

составления и выпуска журнала Министерства промышленности и геологии Республики Саха (Якутия) «Геологический вестник Якутии. Материалы по геологии и полезным ископаемым Республики Саха (Якутия)».

### О журнале

Учредитель журнала: Министерство промышленности и геологии Республики Саха (Якутия).

Периодичность выпуска журнала: один раз в год.

Структура и тематика:

1. Общая геология;
2. Региональная геология и металлогения;
3. Стратиграфия, палеонтология и палеогеография;
4. Экология и гидрогеология;
5. Рудное и нерудное минеральное сырье;
6. Топливо-энергетические ресурсы;
7. Экономика и организация ГРП;
8. ГИС-технологии;
9. История геологических исследований, воспоминания ветеранов.

Журнал является профессиональным научно-аналитическим изданием и предназначен для широкого круга специалистов, чья деятельность так или иначе связана с геологией.

Журнал распространяется ограниченно через научно-техническую библиотеку ГУП «Сахагеоинформ»

Тираж журнала – 300 экземпляров.

Адрес редакции: 677 980, г. Якутск, ул. Кирова, 13, ГУП «Сахагеоинформ».

Контактный телефон: (4112) 34-16-81

E-mail: [geoinform@ginfors.ru](mailto:geoinform@ginfors.ru)

### Требования к предоставляемым материалам

Представляются рукописный и электронный (CD) варианты текста, рисунков, таблиц.

Рукописный вариант. Текст в формате А-4. Объем рукописи не должен превышать 20 страниц, включая рисунки, таблицы и список литературы. Поля по краям листа должны составлять: сверху – 20 мм, снизу – 20 мм, слева – 20 мм, справа – 20 мм. Длина строки 60–65 знаков при использовании шрифта Times New Roman (кегель 12).

Оформление статей: название (кегель 14 полужирный), авторы (кегель 12 полужирный), предприятия, организации (кегель 12 обычный). Далее текст через 2 интервала с произвольной рубрикацией (кегель 12 обычный). Переносы не допускаются.

Ссылки на литературу в квадратных скобках. Указываются первое слово названия работы [Стратиграфия..., 2006], или фамилия автора [Иванов, 2008] и год издания через запятую, если авторов два или несколько – фамилия первого автора и пометка «и др.». Ссылки на несколько публикаций одного автора за один год помечаются добавлением буквы к году (2009а, 2009б).

Список литературы оформляется следующим образом: фамилия и инициалы авторов, полное название источника, город, издательство, год издания, число страниц; цитируя статью из сборника, указываются фамилии и инициалы авторов, полные названия статьи и сборника в целом, фамилии и инициалы редакторов сборника, место и год издания источника и номера страниц статьи. Для журнальной статьи: фамилии и инициалы авторов, название статьи и журнала, год издания, том, номер, страницы.

Иллюстрации представляются в чёрно-белом варианте без излишней детализации и перегруженности с указанием местоположения в тексте. Размер букв и цифр на рисунках должен быть не менее 2 мм, толщина линий – не менее 0,2 мм. Оформление и содержание иллюстраций должны обеспечивать его читаемость после возможного уменьшения.

Иллюстрации, отражающие географическое расположение характеризуемого объекта в границах РФ или РС (Я) должны содержать стандартную сетку по одинарным трапециям масштаба 1 : 1 000 000 или по сдвоенным (или одинарным) трапециям масштаба 1 : 200 000 (по усмотрению авторов в зависимости от масштаба рисунка).

Таблицы оформляются следующим образом: в первой строке в правом углу – таблица №..., в следующей строке по центру – название таблицы. Формат текста в таблицах: междустрочный интервал – одинарный, без отступа, Times New Roman (кегль 12 обычный).

Электронный вариант. Файл с текстом статьи в формате DOC (Microsoft Word 97/2003). Переносы, автоформат и табуляция не допускаются. Буквенные сокращения после цифр (2000 г, 3 мм и пр.), перед географическими названиями (г. Якутск, р. Лена и пр.), инициалы авторов до и после фамилии набираются через нерастягиваемый пробел (нажатие клавиш Ctrl+Alt+пробел одновременно). При использовании в тексте специальных шрифтов (GeoMap и др.), прикладывается файл шрифта.

Файлы с иллюстрациями (рисунки, схемы, разрезы, диаграммы в чёрно-белом варианте) в CorelDraw-14 и ниже. Имена файлов должны соответствовать номеру или названию рисунка. Все подписи и индексы на иллюстрациях должны быть преобразованы в кривые. Растровые файлы рисунков и фотографий должны иметь разрешение не менее 300 dpi.

Таблицы в формате (Microsoft Word 97/2003).

### **Реклама**

На внутренней части разворота последней страницы журнала допускается размещение рекламных материалов в виде текстов, коллажей, фотографий. Подготовка, оформление и размещение рекламы оговаривается отдельным договором с ГУП «Сахагеоинформ». Редакция готова принять к публикации фотографии геологов.

Отпечатано в типографии  
ФГБУН Институт мерзлотоведения им. П. И. Мельникова ИМЗ СО РАН.  
677010, г. Якутск, ул. Мерзлотная, 36.